

**PLAN MUNICIPAL DE
PREVENCIÓN E DEFENSA
CONTRA OS INCENDIOS
FORESTAIS DO CONCELLO DE
CAMARIÑAS**



Maio de 2.019

ÍNDICE

1	INTRODUCCIÓN	1
1.1	Antecedentes e xustificación	1
1.2	Obxectivos	2
1.3	Aprobación do Plan Municipal de Prevención e Defensa Contra Incendios Forestais	3
2	ÁMBITO TERRITORIAL	4
2.1	Situación, límites e superficies	4
2.2	Parroquias e núcleos de poboación	5
2.3	Caracterización do medio natural	5
2.3.1	Topografía	5
2.3.2	Climatoloxía	6
2.3.3	Edafoloxía	6
2.3.4	Hidroloxía	7
2.3.5	Flora	7
2.3.6	Fauna	7
2.4	Espazos naturais protexidos	8
3	ANÁLISE DO RISCO DE INCENDIOS	8
3.1	Histórico de incendios	8
3.1.1	Número de incendios e superficie queimada	8
3.1.2	Parroquias de Alta Actividade Incendiaria (PAAI)	10
3.1.3	Activación do PEIFOGA en situación 2	11
4	XESTIÓN DA BIOMASA	16
4.1	Definición das redes secundarias de faixas de xestión de biomasa	16
4.1.1	Perimetral ao solo urbano, núcleo rural e urbanizable	17
4.1.2	Arredor das edificacións destinadas ás persoas, vivendas illadas, urbanizacións, depósitos de lixo, cámpings, gasoleneiras e parques e instalacións industriais situados a menos de 400 metros do monte e arredor das edificacións illadas destinadas ás persoas	18
4.2	Xestión da biomasa en pistas, vías, camiños, estradas de titularidade municipal	18
4.3	Xestión da biomasa nos montes de titularidade municipal	19

PLANOS

- 1 Plano de Situación
- 2 Rede de defensa contra os incendios forestais
 - 2.1 Rede secundaria de faixas de xestión da biomasa perimetral ao solo urbano, núcleo rural e urbanizable, e relación de parcelas afectadas
 - 2.2 Rede secundaria de faixas de xestión da biomasa arredor de vivendas illadas
 - 2.3 Rede das pistas, vías, camiños, estradas de titularidade municipal
 - 2.4 Montes de titularidade municipal

MEMORIA

1 INTRODUCCIÓN

1.1 Antecedentes e xustificación

O monte constitúe un patrimonio esencial para o desenvolvemento sustentable de Galicia, onde os terreos de monte constitúen máis do 65% da súa superficie e onde integrados con eles hai 313 concellos cuns 31.550 núcleos de poboación.

Mais o importante valor que o monte desempeña para a nosa sociedade no seu conxunto vén sendo ameazado pola propagación de incendios forestais, afectando á súa riqueza ambiental e paisaxística e ás actividades agroforestais que se desenvolven nel.

Esta situación débenos facer conscientes de que os incendios forestais no medio rural constitúen unha grave ameaza para calquera política de desenvolvemento rural, ademais de comprometer a sustentabilidade económica e social de Galicia.

Os terreos forestais e as súas zonas de influencia teñen unha configuración específica que dificulta a súa protección contra os incendios forestais; entre outras, estas características son a fragmentación da propiedade, o desequilibrio entre zonas, o abandono da agricultura, a gandaría extensiva sen control e a progresiva transformación das parcelas agrícolas fragmentadas en terreos de monte, o que deu lugar a unha progresiva desorde do territorio incrementando a ameaza derivada dun incendio forestal.

O *Estatuto de autonomía de Galicia* no artigo 27.10 e a *Constitución de 1978* nos artigos 148.1.8 e 149.1.23 determinan o marco normativo xeral de referencia en materia de prevención e incendios forestais. A *Lei 43/2003, de 21 de novembro, de montes*, atribúe á Comunidade Autónoma a facultade para desenvolver os aspectos de defensa contra incendios forestais dotando dun marco regulador legislativo que contribúe a fortalecer a seguridade xurídica das administracións públicas galegas e dos cidadáns na prevención e defensa contra os incendios forestais.

A *Lei 7/2012, do 28 de xuño, de montes de Galicia*, ten por obxecto establecer o marco normativo

dos montes e terreos forestais existentes na Comunidade Autónoma de Galicia, e será aplicable a todos os montes ou terreos forestais do territorio.

A Lei 3/2007, do 9 de abril, de prevención e defensa contra os incendios forestais de Galicia, estrutura o planeamento de defensa do espazo rural fronte aos incendios forestais, en varios niveis: galego, de distrito, municipal e inframunicipal. No seu *artigo 7* atribúe a competencia dos concellos de elaborar e aprobar os plans municipais de prevención e defensa contra os incendios forestais, adoptar as medidas de prevención de incendios forestais que lles correspondan en terreos que lles sexan da súa titularidade, ordenar a execución das obras necesarias para conservar e manter o solo e a biomasa vexetal nas condicións precisas que eviten os incendios, e de forma máis concreta a ordenación e execución subsidiaria da xestión da biomasa, así coma o deber de xestionar as redes secundarias de faixas de xestión de biomasa e as faixas laterais das redes viarias da súa titularidade.

Neste marco, o planeamento a nivel municipal integrará nos plans de emerxencias municipais as actuacións de prevención e defensa contra os incendios forestais, con arranxo ó previsto na lexislación galega de emerxencias, sendo a *Lei 2/1985, do 21 de xaneiro, sobre protección civil*, a *Lei 5/2007, do 7 de maio, de emerxencias de Galicia (Platerga)* e o *Plan especial de protección civil ante emerxencias por incendios forestais na Comunidade Autónoma de Galicia (Peifoga)*.

1.2 Obxectivos

O obxectivo principal do presente Plan Municipal de Prevención e Defensa contra Incendios Forestais, en cumprimento do establecido na *Lei 3/2007*, é a definición da rede de faixas secundarias de xestión de biomasa, formadas por un conxunto de parcelas lineais do territorio estratexicamente localizadas, e garantir o control e a eliminación total ou parcial da biomasa forestal, mediante técnicas silvícolas axeitadas, co fin principal de reducir o risco de incendio e protexer a seguranza das persoas.

Este obxectivo fundamental concrétase nunha serie de accións sobre o territorio que buscan organizar a xestión da biomasa en zonas estratéxicas, especialmente aquelas declaradas de alto

risco de incendio, unido á construción e mantemento de faixas exteriores de protección de zonas poboadas, o tratamento de áreas forestais nun esquema de intervención segundo modelos silvícolas previamente establecidos, no ámbito da defensa de persoas e bens e a defensa dos montes.

A redacción do presente Plan pretende, por tanto, aportar un documento que conteña as accións necesarias para a defensa contra os incendios forestais efectuando unha análise da situación actual, e establece unha zonificación do territorio como marco das directrices de actuación a realizar para acadar os obxectivos propostos.

1.3 Aprobación do Plan Municipal de Prevención e Defensa Contra Incendios Forestais

É competencia dos concellos elaborar e aprobar os plans municipais de prevención e defensa contra os incendios forestais, e integralos nos plans de emerxencias municipais, de acordo co previsto na lexislación galega de emerxencias.

Os plans deberán ser redactados por técnicos competentes en materia forestal.

A estrutura deste plan, ven definida no *artigo 16* da *Lei 3/2007*, e axustarase ás directrices que estableza a normativa aplicable en materia de emerxencias.

Será a dirección xeral competente en materia forestal quen emita informe preceptivamente e con carácter vinculante sobre os plan municipais de prevención e defensa contra os incendios forestais antes da súa aprobación. O ámbito do plan poderá ser de todo o concello ou ilo desenvolvendo por zonas.

A coordinación e a xestión do planeamento municipal de prevención e defensa contra os incendios forestais compétenlle a alcaldía. A elaboración, execución e actualización deste planeamento ten carácter obrigatorio.

Os plans municipais de prevención e defensa contra os incendios forestais deberán adaptarse ao disposto nesta Lei nun prazo de cinco anos desde a súa entrada en vigor.

2 ÁMBITO TERRITORIAL

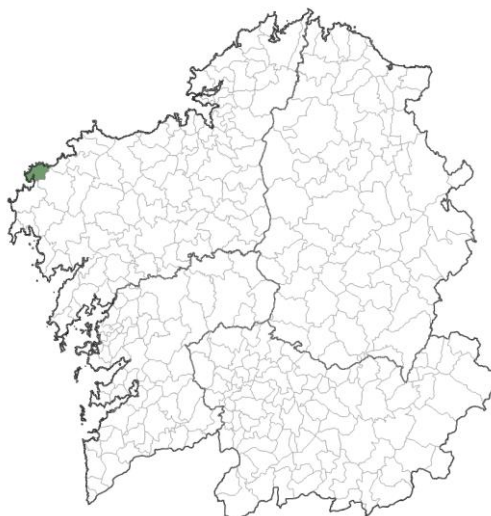
O marco xeográfico obxecto do presente Plan Municipal de Prevención e Defensa Contra os Incendios Forestais é o concello de Camariñas, localizado na provincia de A Coruña, dentro do Distrito Forestal V Fisterra.

2.1 Situación, límites e superficies

Situación

O concello de Camariñas sitúase na provincia de A Coruña. As súas coordenadas xeográficas son:

- Latitude: 43°9'32,83"N
- Lonxitude: 9°8'43,75"W



Mapa 1 Localización do concello

Límites

- a Sur: concello de Muxía e Vimianzo.
- b Leste: concello de Vimianzo.

Superficie

Ten unha extensión de 51,6 km².

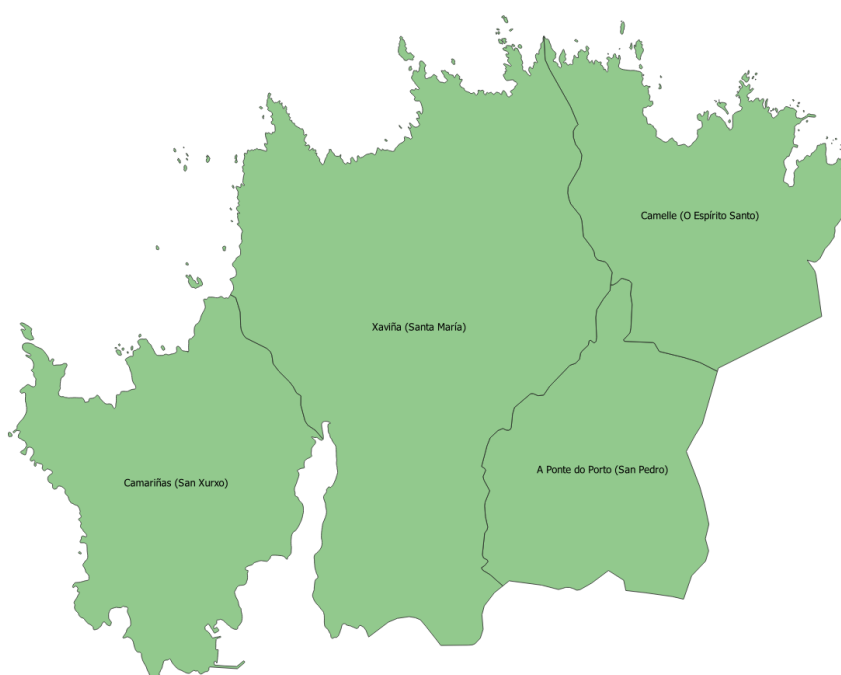
2.2 Parroquias e núcleos de poboación

O concello distribúese en 4 parroquias que se relacionan na seguinte táboa:

Parroquia	Superficie	Habitantes
Camariñas (San Xurxo)	1125,29	2591
Camelle (O Espírito Santo)	979,56	1106
A Ponte do Porto (San Pedro)	833,97	957
Xaviña (Santa María)	2321,50	668

Táboa 1 Táboa de parroquias e habitantes (Fonte: IGE)

*Superficie en hectáreas



Mapa 2 Mapa de parroquias

2.3 Caracterización do medio natural

2.3.1 Topografía

O concello de Camariñas sitúase no extremo occidental de Galicia e dispón de 52 km de costa entre A Ponte do Porto e Camelle, dos que a inmensa maioría son de cantís e baixíos pedregosos de grande perigo para a navegación pero dunha beleza extraordinaria e tamén conta con praias notables, tanto no mar aberto, coma na ría de Camariñas.

O seu territorio é morfoloxicamente diverso, contrastando as terras que dan ao abeiro da ría do Porto, onde asenta o groso da poboación, coas do litoral occidental e setentrional, nas que só asentan os lugares de Santa Mariña, Arou e Camelle, e coas terras altas e lixeiramente ondeadas da parte central, na que afloran os penedos.

2.3.2 Climatoloxía

Camariñas está no intervalo pluviométrico dos 1300-1500 mm anuais, cun exceso hídrico comprendido entre os 400 e os 700 mm, pola contra presenta un déficit de entre os 50 e 100 mm no verán.

No que atinxe ás temperaturas, Camariñas ten unha temperatura media anual comprendida entre os 13 e 14 °C, segundo as zonas do concello. Ten máis de 300 días libres de xeadas polo que o tipo de inverno é temperado e sendo a temperatura media das mínimas de 4,5 °C no mes de xaneiro, destacar tamén que a amplitude térmica extrema anual non é moi acusada e sitúase nos 16 °C.

No que atinxe á clasificación fitoclimática, segundo Allué todo o concello se inscribe na denominación de Atlántico europeo.

2.3.3 Edafoloxía

Dende o punto de vista xeolóxico, a práctica totalidade do territorio municipal inscribese no dominio migmatítico e de rochas graníticas denominado "Grupo de Laxe". Os materiais que aparecen son granitos de dúas micas máis ou menos homoxéneos e enclaves de metasedimentos.

No que respecta á edafoloxía hai que subliñar que aquí alternan os solos Ranker e rochedos de silicatos, coas Terras Pardas. Os primeiros dominan as terras altas, mentres que os solos Ranker pardos están moi repartidos por toda a xeografía municipal e o protoránker atópase en Pena Forcada. Ademais todos os picoutos están formados por penedos de silicatos e os vales por terras pardas.

Nas texturas do horizonte superior predomina a franco-arxilo-areosa que é rara entre nós e son solos de considerable acidez, cun pH en auga que varía entre 5 e 5,5.

2.3.4 Hidroloxía

Do sistema hídrico é preciso salientar que é no termo municipal de Camariñas onde desemboca o principal río da comarca: o río Grande, que recolle as augas de multitude de ríos das terras soneiráns e da Costa da Morte, case todos eles afluíndo na ribeira esquerda.

Aparte deste río hai que citar: o río Cuncheiro, o rego de Lamastredo, o rego de Brea; o rego de Trasteiro, o rego de Camelle, o rego de Arou e Cal da Fonte e o pequeno rego de Santa Mariña.

2.3.5 Flora

A especie arbórea maioritaria é o piñeiro e aparece en masa monoespecífica nos montes repoboados cun total de 3.185 ha (61,4 % do total municipal), que se corresponden a piñeiro marítimo (*Pinus pinaster*) e a piñeiro insigne (*Pinus radiata*), tamén é importante a superficie destas dúas especies mesturadas.

A destacar a presenza do eucalipto (*Eucalyptus globulus*) ben só ou mesturado co piñeiro do país, e a superficie vai en aumento ano a ano.

2.3.6 Fauna

A Costa da Morte é unha zona importante para as aves, tanto as invernantes como as de paso e nidificantes. Así, o Cabo Vilán destaca pola súa importante colonia ornitolóxica asentada e os abruptos cantís son o refuxio de especies en perigo de extinción como o arao común (*Uria aalge*) e o corvo mariño cristado (*Phalacrocorax aristotelis*) ou de nidificación como o paíño europeo (*Hydrobates pelagicus*).

2.4 Espazos naturais protexidos

Na seguinte táboa recóllense os espazos naturais protexidos presentes total ou parcialmente no concello. Nestas áreas poderanse seguir levando a cabo de maneira ordenada os usos e as actividades tradicionais que non vulneren os valores protexidos. Para o resto das actuacións, incluíndo a realización de edificacións, será precisa a autorización da Consellería de Medio Ambiente.

Nome	Categoría	Código
Costa da Morte	Zona de Especial Protección dos Valores Naturais (ZEPVN)	
Costa da Morte	Rede Natura 2000	ES1110005
Río Grande	Rede Natura 2000	ES1110023
Costa da Morte	Zonas especiais de conservación (ZEC)	ES1110005
Costa da Morte (Norte)	Zonas especiais de protección para as aves (ZEPA)	ES0000176

Táboa 2 Espazos naturais protexidos (Fonte: IET)

3 ANÁLISE DO RISCO DE INCENDIOS

A análise estatística dos incendios forestais acontecidos no concello foi elaborada a partir dos datos proporcionados pola Consellería do Medio Rural para o período 2008-2017.

Segundo o PEIFOGA, o Índice de Risco Potencial (IRP) para o concello é **Moderado** e **SI** está declarado como Zona de Alto Risco (ZAR).

3.1 Histórico de incendios

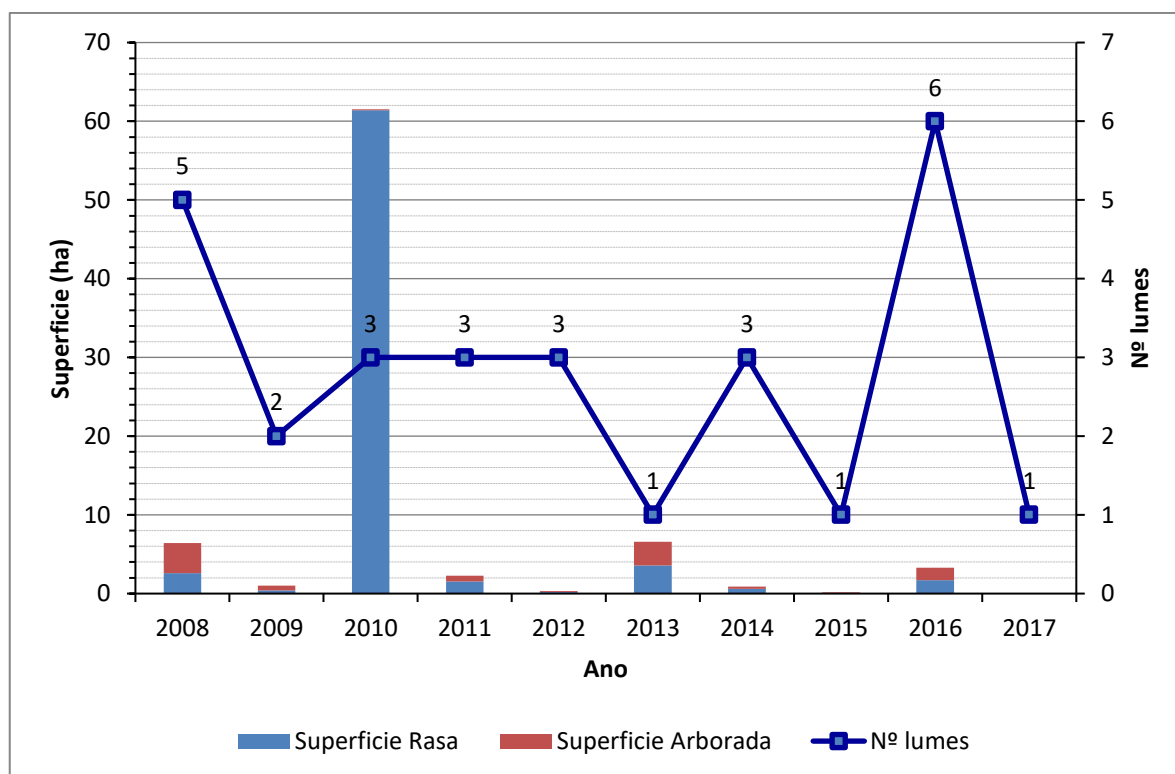
3.1.1 Número de incendios e superficie queimada

Para o período considerado o concello presenta unha media de 2,80 incendios/ano e 8,25 hectáreas/ano queimadas. O número de incendios forestais ocorridos foi de 28 lumes, queimando un total de 82,52 hectáreas, 72,00 arboradas e 10,52 rasas. Na seguinte táboa e gráfica amósanse os datos de superficies queimadas e o número de incendios ocorridos no período 2008-2017.

Parroquia	Ano	Nº	Superficie Arborada	Superficie Rasa	Superficie Total
A Ponte do Porto (San Pedro)	2008	1	0,10	0,10	0,20
Camariñas (San Xurxo)	2008	1	0,00	0,04	0,04
Camelle (O Espírito Santo)	2008	2	2,50	3,68	6,18
Xaviña (Santa María)	2008	1	0,00	0,01	0,01
Camariñas (San Xurxo)	2009	1	0,08	0,64	0,72
Camelle (O Espírito Santo)	2009	1	0,31	0,00	0,31
Camelle (O Espírito Santo)	2010	2	0,00	0,14	0,14
Xaviña (Santa María)	2010	1	61,40	0,00	61,40
Camariñas (San Xurxo)	2011	1	0,02	0,00	0,02
Camelle (O Espírito Santo)	2011	2	1,50	0,74	2,24
A Ponte do Porto (San Pedro)	2012	2	0,19	0,00	0,19
Camariñas (San Xurxo)	2012	1	0,00	0,14	0,14
Camelle (O Espírito Santo)	2013	1	3,58	3,00	6,58
Camariñas (San Xurxo)	2014	2	0,61	0,10	0,71
Xaviña (Santa María)	2014	1	0,00	0,16	0,16
Camariñas (San Xurxo)	2015	1	0,00	0,15	0,15
Camariñas (San Xurxo)	2016	4	0,96	1,02	1,98
Camelle (O Espírito Santo)	2016	2	0,75	0,57	1,32
A Ponte do Porto (San Pedro)	2017	1	0,00	0,03	0,03
TOTAL		28	72	10,52	82,52

Táboa 3 Número de incendios e superficie queimada no período 2008-2017 (Fonte: Consellería do Medio Rural)

*Superficie en hectáreas



Gráfica 1 Superficie queimada e número de incendios ocorridos no período 2008-2017 (Fonte: Elaboración propia)

Parroquia	TOTAL	2008	2009	2010	2011	2012	2013	2014	2015	2016	2017
A Ponte do Porto (San Pedro)	4	1	0	0	0	2	0	0	0	0	1
Camariñas (San Xurxo)	11	1	1	0	1	1	0	2	1	4	0
Camelle (O Espírito Santo)	10	2	1	2	2	0	1	0	0	2	0
Xaviña (Santa María)	3	1	0	1	0	0	0	1	0	0	0
TOTAL	28	5	2	3	3	3	1	3	1	6	1

Táboa 4 Distribución dos incendios no período 2008-2017 (Fonte: Consellería do Medio Rural)

3.1.2 Parroquias de Alta Actividade Incendiaria (PAAI)

Segundo a Lei 7/2012, do 28 de xuño, de montes de Galicia as parroquias de alta actividade incendiaria son aquelas parroquias incluídas en zonas declaradas como de alto risco que, polo número de incendios forestais reiterados ou pola súa gran virulencia, precisen medidas extraordinarias de prevención de incendios e de protección dos montes fronte aos impactos producidos por eles.

Nas parroquias de alta actividade incendiaria realizarase un seguimento exhaustivo de calquera actividade incluída no territorio e intensificaranse as actuacións de vixilancia e disuasión.

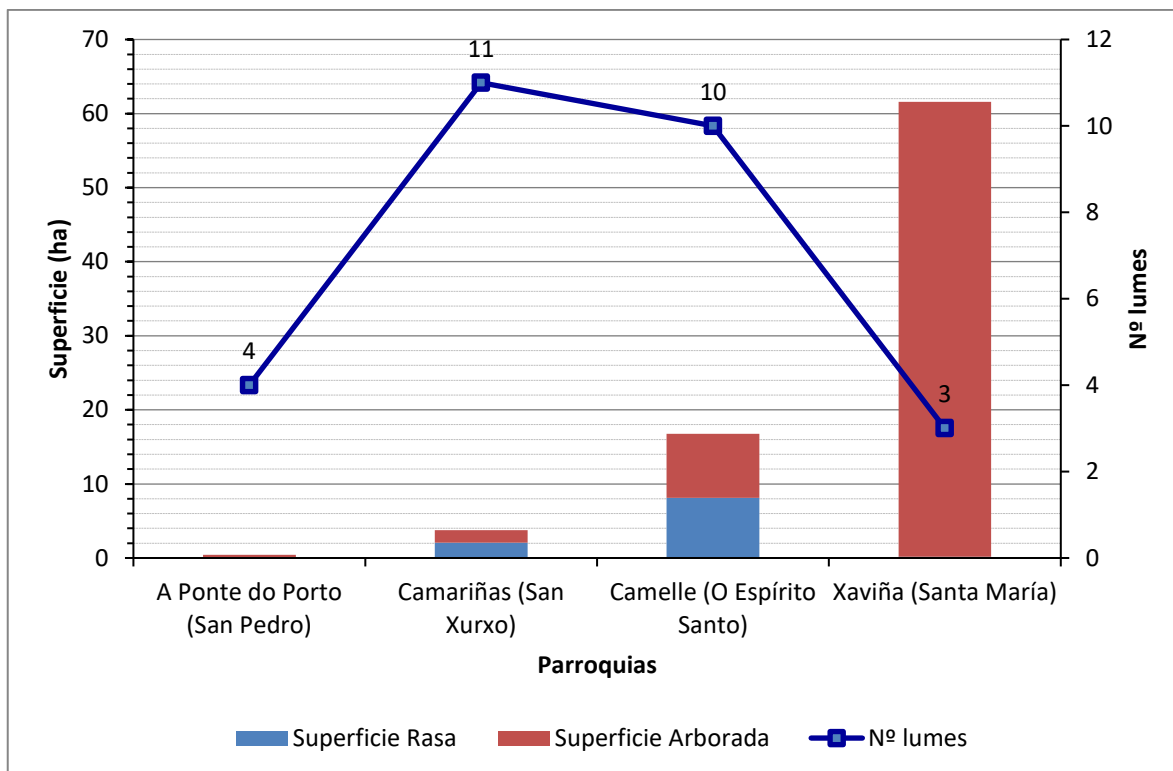
No concello de Camariñas non hai declarada ningunha parroquia de alta actividade incendiaria segundo o Plan de prevención e defensa contra os incendios forestais de Galicia (PLADIGA 2019).

Amósanse a continuación os datos desagregados por parroquias. Tal e como se pode apreciar, o maior número de incendios ocorre nas parroquias de Camariñas e Camelle, sendo a de Xaviña a que presenta maior superficie queimada.

Parroquia	Nº	Superficie Arborada	Superficie Rasa	Superficie Total
A Ponte do Porto (San Pedro)	4	0,29	0,13	0,42
Camariñas (San Xurxo)	11	1,67	2,09	3,76
Camelle (O Espírito Santo)	10	8,64	8,13	16,77
Xaviña (Santa María)	3	61,40	0,17	61,57
TOTAL	28	72	10,52	82,52

Táboa 5 Número total de lumes por parroquia e superficie queimada no período 2008-2017 (Fonte: Consellería do Medio Rural)

*Superficie en hectáreas



Gráfica 2 Superficie quemada e número de incendios forestais por parroquia para o período 2008-2017

3.1.3 Activación do PEIFOGA en situación 2

Segundo o establecido na Directriz básica de planificación de protección civil de emerxencia por incendios forestais (Real Decreto 893/2013, do 15 de novembro) e no PEIFOGA, a clasificación dos lumes depende do establecemento previo dun índice de gravidade potencial, en función do cal se declarará unha situación operativa.

Os índices de gravidade potencial dos lumes determínanse en función da topografía da zona, das dimensións do incendio, dos combustibles existentes, das características das masas forestais ameazadas, das infraestruturas de defensa contra incendios (devasas, rede viaria, reservas e puntos de auga etc.), das condicións meteorolóxicas reinantes (vento, temperatura, humidade relativa), das posibles ameazas potenciais para as persoas non relacionadas cos labores de extinción, da presenza de instalacións e infraestruturas sensibles (tendidos eléctricos, gasodutos, estradas principais...).

Os lumes clasifícanse segundo o seu nivel de gravidade potencial, mediante a seguinte escala:

- **Índice de gravidade potencial 0:** Referido a aquel incendio en que, na súa evolución máis desfavorable, non hai ameaza ningunha para aquelas persoas non relacionadas co dispositivo de extinción, nin para bens distintos aos de natureza forestal, e o dano forestal esperable é moi reducido (pola extensión do incendio ou polas características da masa afectada).
- **Índice de gravidade potencial 1:** Referido a aquel incendio en que, na súa evolución máis desfavorable, se prevé a necesidade de poñer en práctica medidas para a protección de persoas alleas ao dispositivo de extinción e existen bens illados ameazados de natureza non forestal (infraestruturas sensibles ou redes de subministracións), e o dano forestal esperable é considerable (pola extensión do incendio ou polas características da masa afectada).
- **Índice de gravidade potencial 2:** Referido a aquel incendio en que, na súa evolución máis desfavorable, se prevé unha ameaza seria dos núcleos de poboación ou das infraestruturas de especial importancia, e o dano forestal esperable é moi importante (pola extensión do incendio ou polas características da masa afectada), de xeito que se fai necesario adoptar inmediatamente medidas para a atención e o socorro da poboación ou para a protección dos bens.
- **Índice de gravidade potencial 3:** Referido a aquel incendio en que, unha vez apreciadas as circunstancias anteriores no seu índice máximo de gravidade, concorren outras sobre o dispositivo de extinción que imposibilitan continuar co labor encamiñado ao control do incendio.

O índice de gravidade potencial dos incendios establecerao o centro de coordinación central do SPDCIF, a proposta do director técnico de extinción.

A situación operativa dos plans será consecuencia dos danos ocorridos ou do dano potencial que, de forma técnica e realista, se prevé que pode chegar a ocasionar (índice de gravidade potencial) e da dispoñibilidade de medios e recursos dispostos, e teranse en conta ademais outros criterios relativos a:

- A simultaneidade temporal e/ou a concentración espacial de conatos ou incendios forestais que poderían ter lugar nun espazo territorial determinado.
- A suficiencia, idoneidade e disposición dos medios e recursos cos que conte o plan para o control do incendio e/ou para a atención e o socorro da poboación afectada.
- A estacionalidade temporal, así como a activación e posta en servizo dos dispositivos de prevención e extinción de incendios forestais determinados nos plans.
- Outras circunstancias de índole administrativa por razón do espazo territorial afectado, ou pola intensidade e/ou a gravidade das consecuencias sobrevidas ou potenciais sobre as persoas e os seus bens.
- Calquera outra a criterio da autoridade a quen lle corresponda a dirección do plan activado correspondente.

Atendendo aos criterios anteriores, as situacións operativas do PEIFOGA son:

- **Situación 0:** Situación de emerxencia provocada por un ou varios incendios forestais que, na súa evolución previsible, poidan afectar só bens de natureza forestal e poidan ser controlados cos medios e recursos do propio plan local ou da comunidade autónoma, incluídos os medios do Estado, a condición de que estes últimos actúen dentro da súa zona de actuación preferente. A situación 0 corresponderá con carácter xeral a incendios con IGP0.
- **Situación 1:** Situación de emerxencia provocada por un ou varios incendios forestais que, na súa evolución previsible, poidan afectar gravemente bens forestais e, se é o caso, levemente a poboación e os bens de natureza non forestal e que poidan ser controlados cos medios e recursos do plan da comunidade autónoma, ou para cuxa extinción poida ser necesario que, a solicitude do órgano competente da comunidade autónoma e tras a valoración da Dirección Xeral de Protección Civil e Emerxencias do Ministerio do Interior ou da Dirección Xeral de Desenvolvemento Rural e Política Forestal do Ministerio de Agricultura, Alimentación e Medio Ambiente, segundo corresponda, sexan incorporados medios extraordinarios.

O plan activarase en situación 1 para incendios IGP0 cando sexa necesaria a incorporación de medios extraordinarios, ou ben para incendios IGP1, declarados así porque o dano esperado é considerable, pola extensión do incendio ou polas características da masa afectada, pero nos que non é necesario poñer en práctica medidas de protección dirixidas á poboación allea ao dispositivo de extinción.

- **Situación 2:** Situación de emerxencia provocada por un ou varios incendios forestais que, na súa evolución previsible, poidan afectar gravemente a poboación e os bens de natureza non forestal, e que esixen a adopción inmediata de medidas de protección e socorro. Pode ser necesario que, a solicitude do órgano competente da comunidade autónoma, sexan incorporados medios extraordinarios ou que poden comportar situacións que deriven cara ao interese nacional.

O plan activarase en situación 2 para incendios IGP1 ou superiores cando a cualificación veña motivada pola afección á poboación e aos bens de natureza non forestal (vías principais de comunicación e redes principais de subministración) e sexa necesario adoptar medidas de protección dirixidas á poboación, tales como evacuación e/ou albergue.

A cualificación da situación operativa do plan será establecida polo director do plan a través do centro de coordinación central do SPDCIF para as situacións 0 e 1 e, polo delegado territorial da Xunta de Galicia na provincia que estea afectada polo lume, para a situación 2, a proposta do centro de coordinación central do SPDCIF. Esta cualificación poderá variar de acordo coa evolución do incendio. Así mesmo, a situación operativa 1 será comunicada ao organismo competente en materia de protección civil, a través do CAE112.

- **Situación 3:** Situación de emerxencia correspondente e consecutiva á declaración de emerxencia de interese nacional polo Ministerio do Interior. Efectuarase por propia iniciativa ou a instancia do conselleiro competente en materia de protección civil ou do delegado do Goberno en Galicia.

En incendios IGP1, nos que se preveña a necesidade de poñer en práctica medidas de protección á poboación allea ao dispositivo de extinción, podendo ser ou non necesarios a incorporación de

medios extraordinarios, activarase o plan en situación 2.

O procedemento será o seguinte:

Unha vez determinada polo CCC, a proposta do director técnico de extinción, a necesidade de poñer en práctica de medidas de protección dirixidas á poboación, procederá a solicitar a declaración de situación 2 do PEIFOGA, e trasladará ao técnico de garda do sistema integrado de emerxencias o motivo da solicitude: persoas ou bens ameazados, posibilidade de evacuación, cortes de estradas, ferrocarril etc.

Unha vez declarada a situación 2, comunicarase a:

- Xefe/a do Servizo Provincial de Emerxencias, ou persoa que o substitúa
- Alcalde/s dos concellos afectados
- Delegación e Subdelegación do Goberno
- Xefe/a Territorial de Presidencia
- Xefe/a Territorial de Medio Rural
- Dirección xeral de Emerxencias e Interior
- Xerente de la Axencia Galega de Emerxencias.

E mobilizaranse os grupos operativos previstos, segundo as necesidades:

- Sanitaria
- Apoio loxístico e seguridade
- Medios de intervención non adscritos á situación 0 e 1.
- Medios extraordinarios, sempre a solicitude do CCC, segundo o determinado na situación 1.

Unha vez que o incendio deixe de poñer en perigo persoas e/ou bens de natureza non forestal, e cando o delegado territorial desactive a situación 2, o técnico de garda comunicarllo a:

- Alcalde do municipio.
- Xefe territorial de Presidencia
- Xefe territorial de Medio Rural
- Xefe de Emerxencias da provincia ou persoa que o substitúa

- Delegación e Subdelegación do Goberno
- CCC

A desactivación da situación será transmitida aos responsables dos grupos operativos que fosen mobilizados.

Non foi activada a situación operativa 2 do PEIFOGA no período 2008-2017 en ningunha parroquia deste concello.

4 XESTIÓN DA BIOMASA

Segundo o *artigo 20 da Lei 3/2007, do 9 de abril, de prevención e defensa contra incendios forestais de Galicia*, a xestión da biomasa existente nos terreos forestais e nas zonas de influencia forestal é realizada a través de faixas, situadas en lugares estratéxicos, onde se procede á modificación ou á súa remoción total ou parcial, buscando a rotura da continuidade horizontal e vertical da biomasa presente.

4.1 Definición das redes secundarias de faixas de xestión de biomasa

As redes secundarias teñen un ámbito municipal e posúen a función prioritaria de protección dos núcleos poboacionais, das infraestruturas, dos equipamentos sociais, das zonas edificadas, dos parques e dos polígonos industriais (Art. 20.4).

- 1 Nos espazos previamente definidos como redes secundarias de faixas de xestión de biomasa nos plans municipais de prevención e defensa contra os incendios forestais será obrigatorio para as persoas que resulten responsables consonte o *artigo 21 ter* xestionar a biomasa vexetal, de acordo cos criterios estipulados nesta Lei e na súa normativa de desenvolvemento, nunha franxa de 50 metros:
 - a Perimetral ao solo urbano, de núcleo rural e urbanizable, sen prexuízo do disposto na *disposición transitoria quinta*.
- 2 Con carácter xeral, na mesma franxa de 50 metros mencionada no número anterior non

poderá haber árbores das especies sinaladas na *disposición adicional terceira*.

- 3 As distancias mencionadas neste artigo, mediranse, segundo os casos:
 - a Desde o límite do solo urbano, de núcleo rural e urbanizable.
 - b Desde os paramentos exteriores das edificacións, vivendas illadas e urbanizacións, ou os límites das súas instalacións anexas.
 - c Desde o límite das instalacións no caso dos depósitos de lixo, gasoleiras e parques e instalacións industriais.
 - d Desde o peche perimetral no caso dos cámpings.

4.1.1 Perimetral ao solo urbano, núcleo rural e urbanizable

A *Lei 2/2016, do 10 de febreiro, do solo de Galicia*, no seu *artigo 15*, define os tipos de solo nos que os plans xerais de ordenación e os plans básicos municipais deberán clasificar o territorio municipal: urbano, de núcleo rural, urbanizable e rústico.

No *artigo 16* da citada Lei, di que os plans xerais e os plans básicos clasificarán como solo urbano os terreos que estean integrados na malla urbana existente, sempre que reúnan algún dos seguintes requisitos:

- a Que contén con acceso rodado público e cos servizos de abastecemento de auga, evacuación de augas residuais e subministración de enerxía eléctrica, proporcionados mediante as correspondentes redes públicas ou pertencentes ás comunidades de usuarios reguladas pola lexislación sectorial de augas, e con características axeitadas para servir á edificación existente e á permitida polo plan.

Para estes efectos, os servizos construídos para a conexión dun sector de solo urbanizable, as estradas e as vías da concentración parcelaria non servirán de soporte para a clasificación como urbanos dos terreos adxacentes, agás cando estean integrados na malla urbana.

- b Que, aínda carecendo dalgúns dos servizos citados no punto anterior, estean comprendidos en áreas ocupadas pola edificación, polo menos nas dúas terceiras

partes dos espazos aptos para ela, segundo a ordenación que o plan xeral ou o plan básico establezan.

O *artigo 27* di que constituirán o solo urbanizable os terreos que o planeamento considere necesarios e axeitados para permitir o crecemento da poboación e da actividade económica ou para completar a súa estrutura urbanística.

O *artigo 23* di que constitúen o solo de núcleo rural as áreas do territorio que serven de soporte a un asentamento de poboación singularizado, identificable e diferenciado administrativamente nos censos e padróns oficiais que o planeamento defina e delimite tendo en conta o número de edificacións, a densidade de vivenda, o seu grado de consolidación pola edificación e, de ser o caso, a tipoloxía tradicional da súa armazón e das edificacións existentes nel.

4.1.2 Arredor das edificacións destinadas ás persoas, vivendas illadas, urbanizacións, depósitos de lixo, cámpings, gasoleiras e parques e instalacións industriais situados a menos de 400 metros do monte e arredor das edificacións illadas destinadas ás persoas

A maiores da franxa perimetral de 50 metros arredor dos solos urbano, de núcleo rural e urbanizable, xestionarase a biomasa:

- a Arredor das edificacións destinadas ás persoas, vivendas illadas, urbanizacións, depósitos de lixo, cámpings, gasoleiras e parques e instalacións industriais situados a menos de 400 metros do monte.
- b Arredor das edificacións illadas destinadas ás persoas en solo rústico situadas a máis de 400 metros do monte.

4.2 Xestión da biomasa en pistas, vías, camiños, estradas de titularidade municipal

As redes terciarias de faixas de xestión de biomasa localízanse nos terreos forestais e nas zonas de influencia forestal e están vinculadas ás infraestruturas de uso público, así como ás seguintes infraestruturas de prevención e defensa contra os incendios forestais: camiños, vías, pistas

forestais, devasas, faixas auxiliares de pista, área cortalumes e outras infraestruturas ou construcións relacionadas coa prevención e defensa contra os incendios forestais.

É competencia dos concellos adoptar as medidas de prevención de incendios forestais que lles correspondan en relación ás faixas laterais das redes viarias da súa titularidade.

4.3 Xestión da biomasa nos montes de titularidade municipal

A clasificación dos montes por razón da súa titularidade, ven definida na *Lei 7/2012, de 28 de xuño, de montes de Galicia*, no seu *artigo 13*, sendo estes públicos ou privados.

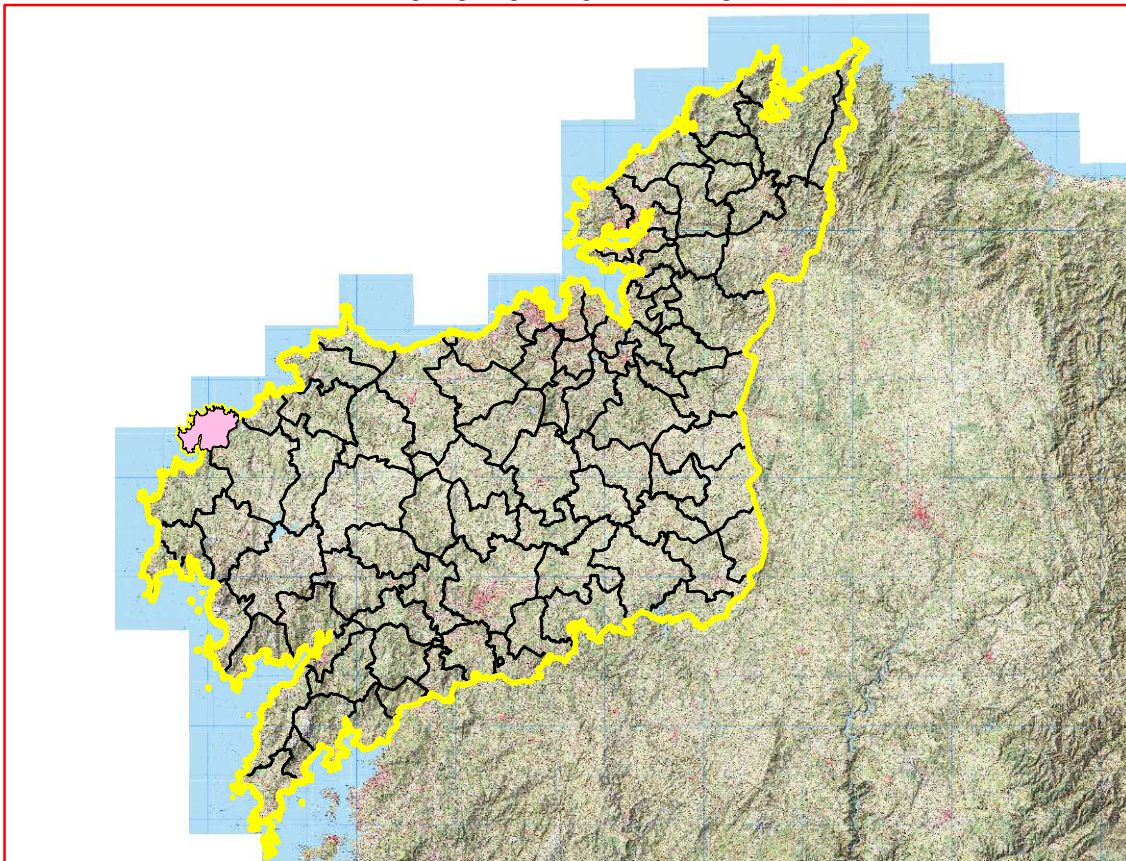
Son montes públicos os pertencentes ás administracións públicas e a outras entidades de dereito público. O *artigo 14* os clasifica pola súa natureza xurídica, podendo ser de dominio público (ou demaniais) e patrimoniais.

Corresponderá ao concello a xestión da biomasa nos montes da súa titularidade.

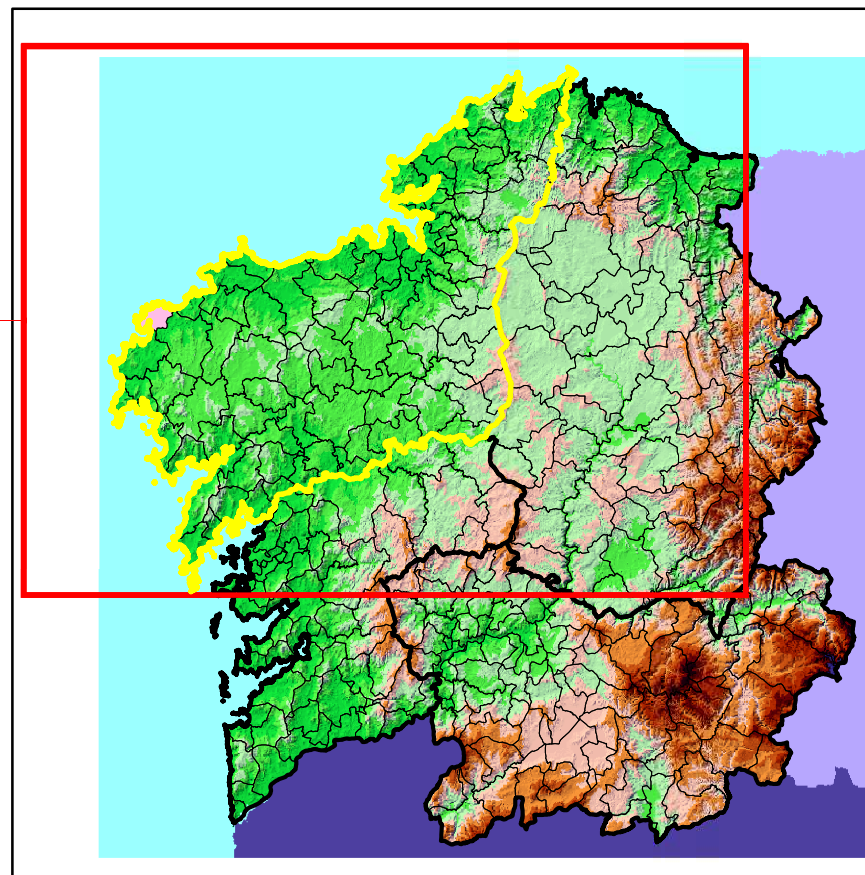
PLANOS

PLANO 1 SITUACIÓN

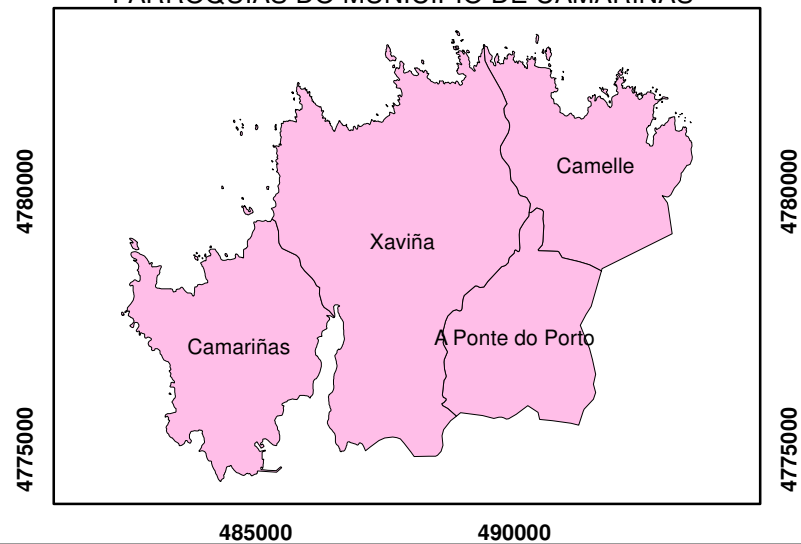
MUNICIPIO DE CAMARIÑAS



PROVINCIA DE A CORUÑA



PARROQUIAS DO MUNICIPIO DE CAMARIÑAS



PLANO DE SITUACIÓN

Plan Municipal de Prevención e Defensa Contra Incendios Forestais do Concello de Camariñas



Autor:
Concello de Camariñas

PLANO Nº
1

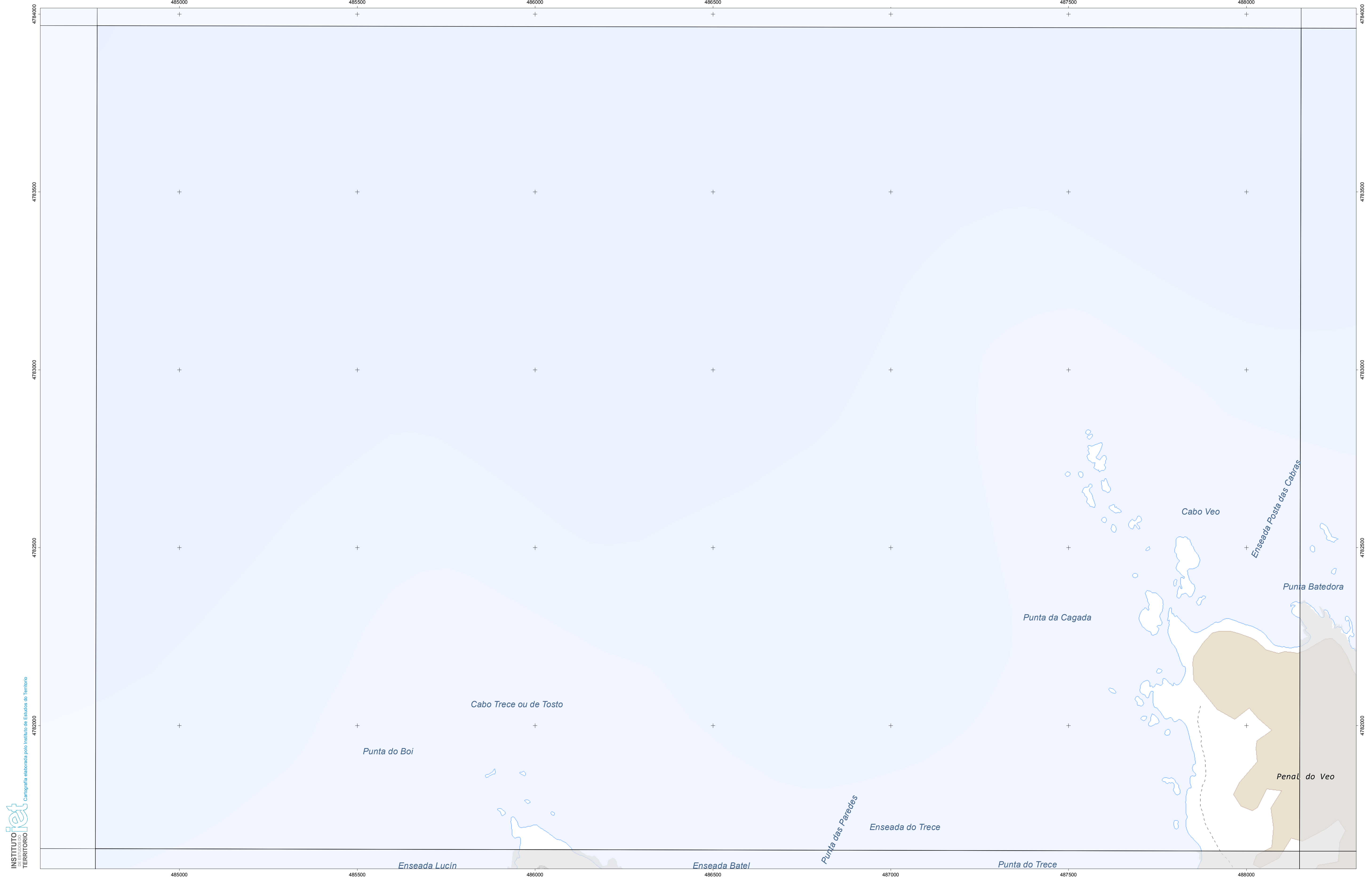
Sistema de Coordenadas:
ETRS 1989 UTM Zona 29N

DATA
ABRIL 2019







PLANO 2
REDE DE DEFENSA CONTRA OS
INCENDIOS FORESTAIS

PLANO 2.1

REDE SECUNDARIA DE FAIXAS DE XESTIÓN DA BIOMASA PERIMETRAL AO SOLO URBANO, NÚCLEO RURAL E URBANIZABLE, E RELACIÓN DE PARCELAS AFECTADAS



CARTOGRAFÍA DAS FAIXAS SECUNDARIAS DE XESTIÓN DE BIOMASA


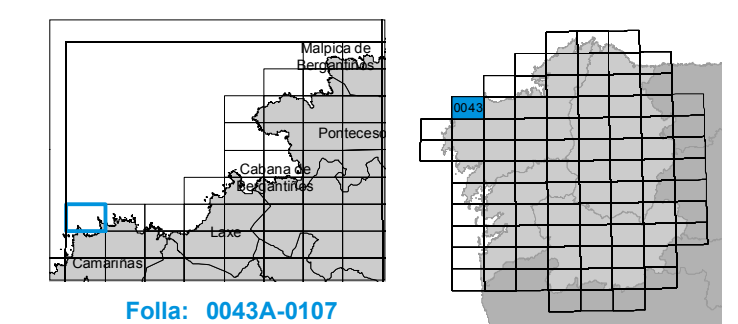
-  Parcelas afectadas
-  Faixa Protección 50m
-  Delimitación Automática
-  Solo de Nucleo Rural
-  Solo Urbano
-  Solo Urbanizable

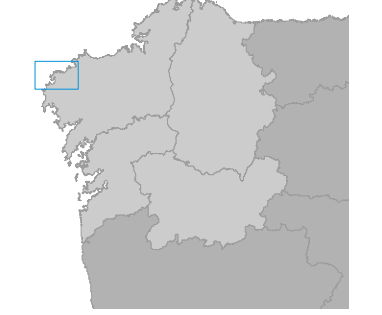
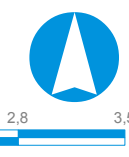
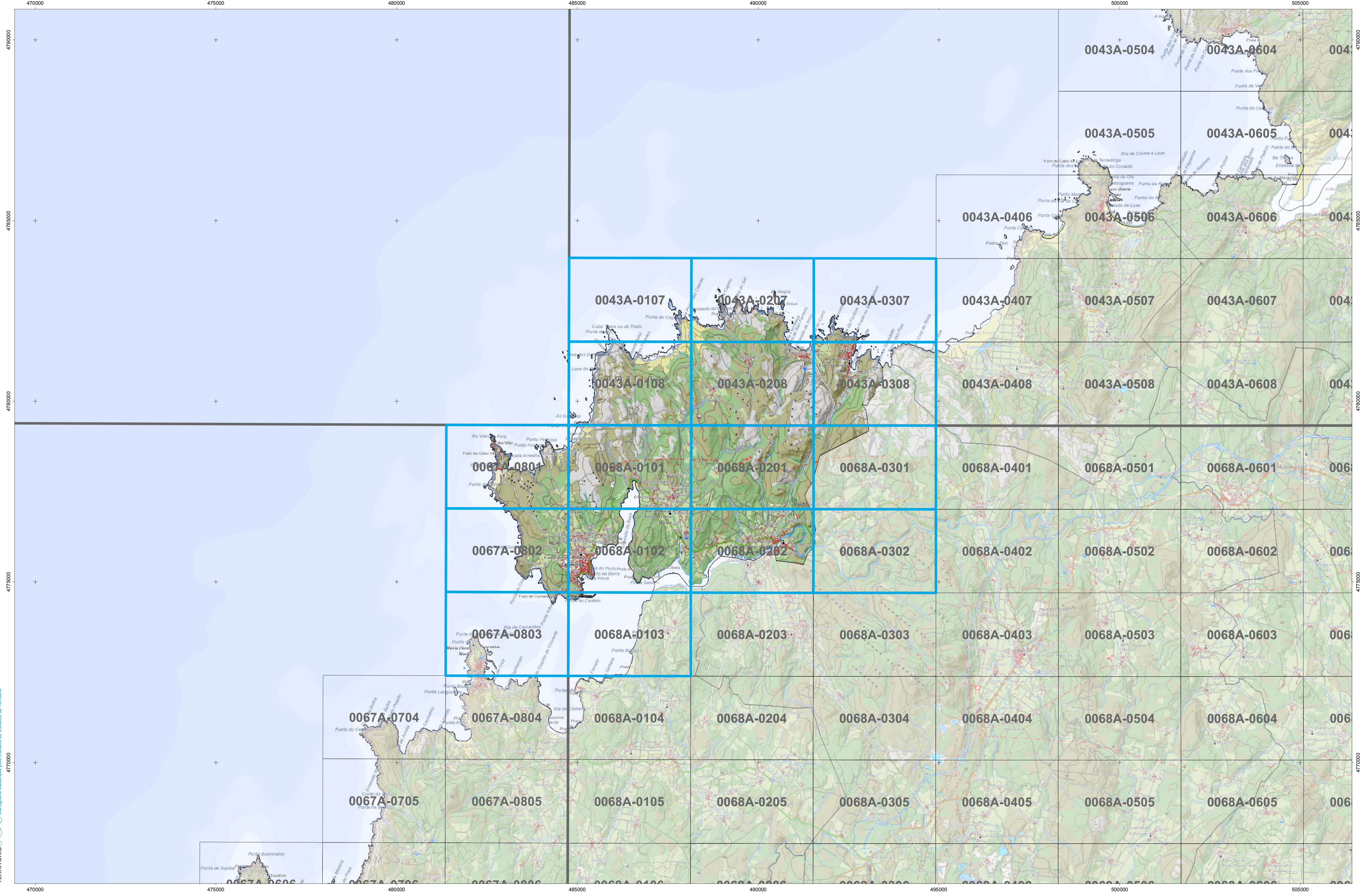
Parcelas afectadas por faixas de 50 metros entorno a núcleos

Coordenadas das esquinas da folla

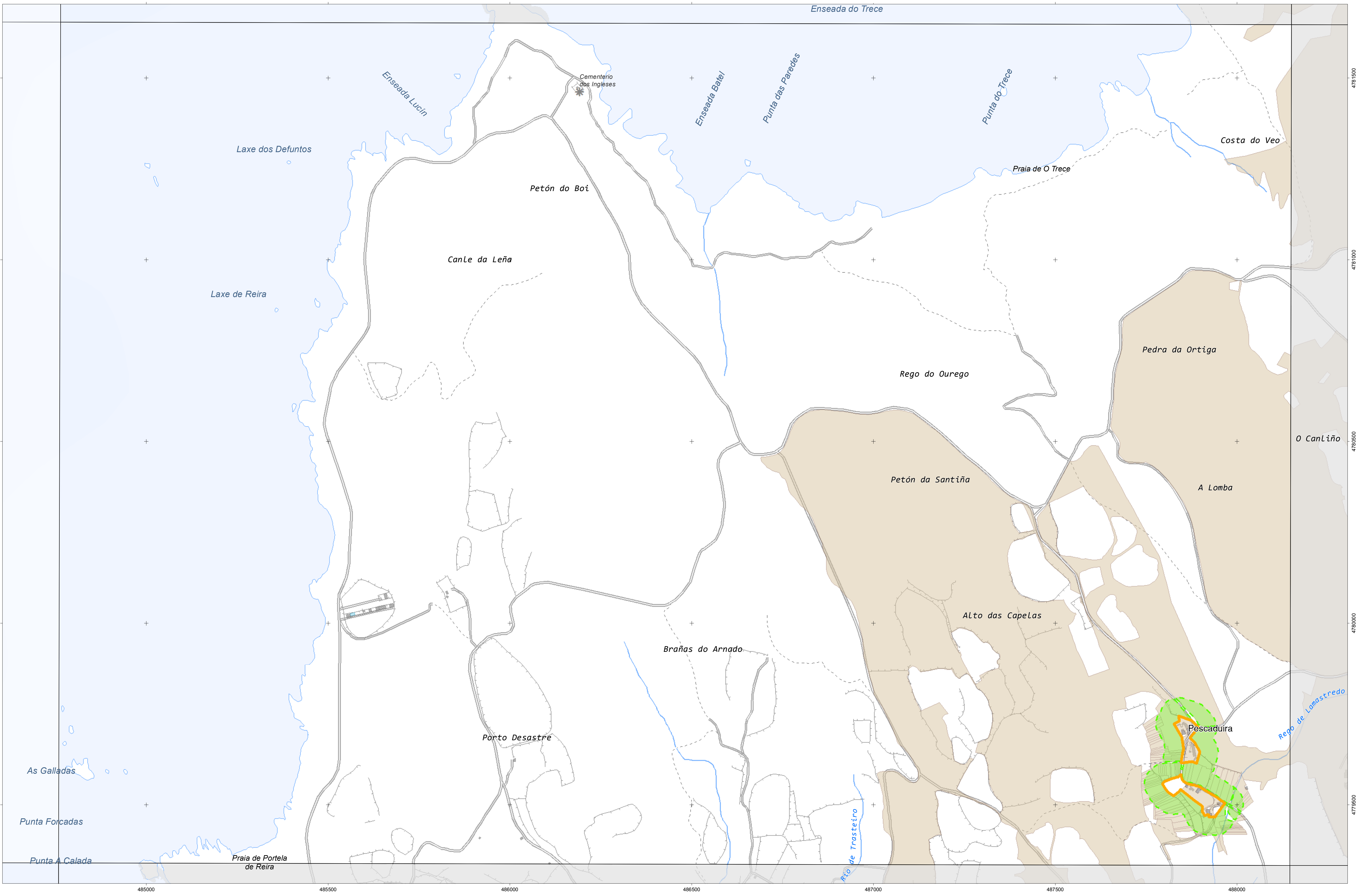
UTM ED50 Fuso 29	X	Y	Xeográficas ETRS89	Latitude
1	484894,4	4784181,7	-9:11:15,0	43:12:30,0
2	488279,1	4784175,0	-9:08:45,0	43:12:30,0
3	488275,1	4781861,4	-9:08:45,0	43:11:15,0
4	484889,3	4781868,1	-9:11:15,0	43:11:15,0

Proxección U.T.M. Fuso 29
 Elipsóide GRS80
 Sistema de referencia ETRS89






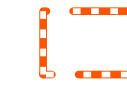





Referencia Catastral	Superficie (m ²)	Superficie Afectada (m ²)	Porcentaxe Afectada
15016A01100638	1130901,18	7740,50	0,68%



CARTOGRAFÍA DAS FAIXAS SECUNDARIAS DE XESTIÓN DE BIOMASA

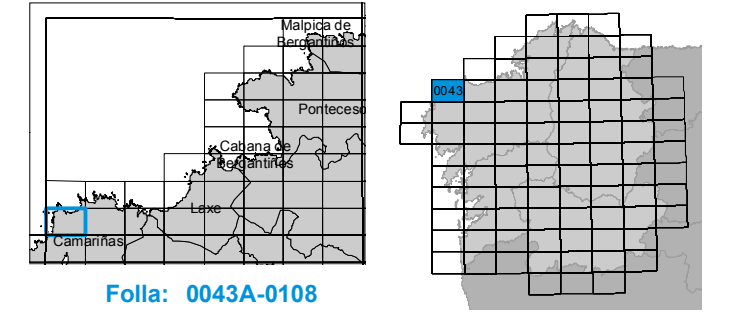
-  Parcelas afectadas
-  Faixa Protección 50m
-  Delimitación Automática
-  Solo de Nucleo Rural
-  Solo Urbano
-  Solo Urbanizable

Parcelas afectadas por faixas de 50 metros entorno a núcleos

Coordenadas das esquinas da folla

UTM ED50 Fuso 29		Xeográficas ETRS89	
x	y	Longitude	Latitude
1 484889,3	4781868,1	-9:11:15,0	43:11:15,0
2 488275,1	4781861,4	-9:08:45,0	43:11:15,0
3 488271,1	4779547,8	-9:08:45,0	43:10:00,0
4 484884,1	4779554,6	-9:11:15,0	43:10:00,0

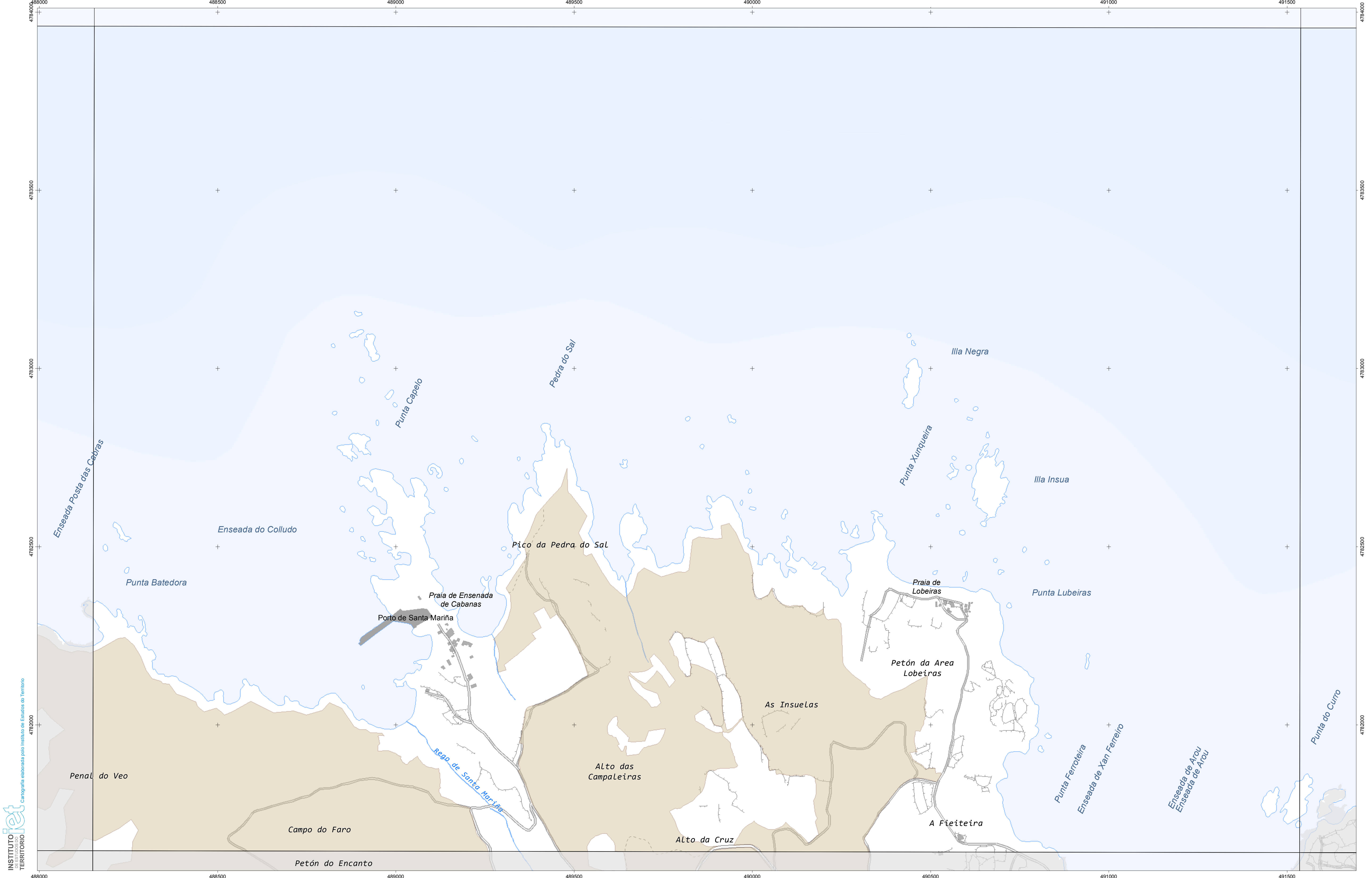
Proxección U.T.M. Fuso 29
Escala de GRIS90
Sistema de referencia ETRS89



Plano Nº 0043A-0108	Referencia Catastral	Superficie (m ²)	Superficie Afectada (m ²)	Porcentaxe Afectada
	000400200MH87H	2761,39	938,81	34,00%
	15016A00600067	553,94	96,33	17,39%
	15016A00600070	7752,71	5097,55	65,75%
	15016A00600071	274,90	90,99	33,10%
	15016A00600072	347,11	140,71	40,54%
	15016A00600073	369,92	185,37	50,11%
	15016A00600074	476,74	113,24	23,75%
	15016A00600075	269,60	59,02	21,89%
	15016A00600076	218,16	45,99	21,08%
	15016A00600077	243,70	46,54	19,10%
	15016A00600078	284,59	41,66	14,64%
	15016A00600079	638,39	56,26	8,81%
	15016A00600080	214,22	46,22	21,57%
	15016A00600081	221,64	51,21	23,11%
	15016A00600082	179,21	52,45	29,27%
	15016A00600083	189,37	178,62	94,32%
	15016A00600084	104,42	97,82	93,67%
	15016A00600085	421,78	247,75	58,74%
	15016A00600086	410,10	189,13	46,12%
	15016A00600087	140,74	132,84	94,38%
	15016A00600088	463,08	217,73	47,02%
	15016A00600089	98,67	70,54	71,49%
	15016A00600090	100,91	97,17	96,30%
	15016A00600091	488,62	252,47	51,67%
	15016A00600093	198,94	30,64	15,40%
	15016A00600094	358,96	218,26	60,80%
	15016A00600095	308,95	248,67	80,49%
	15016A00600096	343,86	269,89	78,49%
	15016A00600097	217,63	180,90	83,12%
	15016A00600098	169,14	140,66	83,16%
	15016A00600099	247,51	207,81	83,96%
	15016A00600100	315,39	264,02	83,71%
	15016A00600101	1550,66	1155,69	74,53%
	15016A00600102	340,92	335,66	98,46%
	15016A00600103	585,05	445,54	76,15%
	15016A00600104	185,32	177,88	95,98%
	15016A00600105	163,28	162,91	99,77%
	15016A00600106	176,79	176,79	100,00%
	15016A00600107	170,20	170,20	100,00%
	15016A00600108	437,71	437,71	100,00%
	15016A00600109	138,45	138,45	100,00%
	15016A00600110	407,30	407,30	100,00%
	15016A00600111	155,52	155,29	99,85%
	15016A00600112	143,30	141,71	98,89%
	15016A00600113	123,37	122,39	99,20%





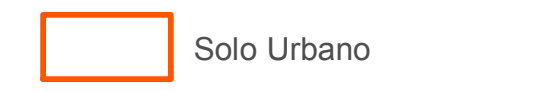

Plano Nº 0043A-0108	Referencia Catastral	Superficie (m ²)	Superficie Afectada (m ²)	Porcentaxe Afectada
	15016A00600114	114,58	113,96	99,46%
	15016A00600115	101,94	101,63	99,69%
	15016A00600117	330,89	236,27	71,41%
	15016A00600118	347,23	236,90	68,23%
	15016A00600119	263,64	175,18	66,45%
	15016A00600120	260,95	184,22	70,59%
	15016A00600121	250,47	250,47	100,00%
	15016A00600122	351,71	346,00	98,38%
	15016A00600123	410,53	382,84	93,26%
	15016A00600124	983,08	836,88	85,13%
	15016A00600125	609,34	448,88	73,67%
	15016A00600126	561,85	392,99	69,95%
	15016A00600127	267,58	267,58	100,00%
	15016A00600128	131,66	131,65	100,00%
	15016A00600129	126,15	126,15	100,00%
	15016A00600130	189,47	189,47	100,00%
	15016A00600131	94,42	94,42	100,00%
	15016A00600132	118,73	118,46	99,78%
	15016A00600133	4137,74	1321,76	31,94%
	15016A00600135	2101,24	1027,25	48,89%
	15016A00600136	1374,58	1316,17	95,75%
	15016A00600140	487,98	35,38	7,25%
	15016A00600141	222,21	37,60	16,92%
	15016A00600142	894,30	199,58	22,32%
	15016A00600143	933,38	227,44	24,37%
	15016A00600144	156,60	156,60	100,00%
	15016A00600145	93,00	93,00	100,00%
	15016A00600146	1122,02	496,80	44,28%
	15016A00600147	185,64	8,08	4,35%
	15016A00600152	5383,99	698,75	12,98%
	15016A00600193	677611,24	1808,40	0,27%
	15016A00700001	652,12	519,10	79,60%
	15016A00700002	739,83	737,58	99,70%
	15016A00700003	775,39	659,58	85,06%
	15016A00700004	240,82	12,08	5,02%
	15016A00700006	523,32	443,32	84,71%
	15016A00700007	181,74	103,98	57,22%
	15016A00700008	189,70	88,07	46,42%
	15016A00700009	99,68	42,82	42,95%
	15016A00700010	124,14	49,05	39,51%
	15016A00700013	201,16	54,77	27,23%
	15016A00700014	317,66	58,42	18,39%
	15016A00700015	406,72	15,93	3,92%
	15016A00700018	688,70	255,97	37,17%
	15016A00700051	689,43	124,50	18,06%

Plano Nº 0043A-0108	Referencia Catastral	Superficie (m²)	Superficie Afectada (m²)	Porcentaxe Afectada
	15016A00700052	231,27	118,08	51,05%
	15016A00702482	95,08	29,17	30,68%
	15016A00702564	162,61	22,17	13,63%
	15016A00801333	457,13	85,61	18,73%
	15016A00801334	262,76	98,75	37,58%
	15016A00801335	335,17	151,29	45,14%
	15016A00801336	217,20	108,78	50,08%
	15016A00801338	362246,39	4816,56	1,33%
	15016A00801339	2052,29	978,90	47,70%
	15016A00801340	1065,91	531,31	49,85%
	15016A00801341	1659,88	952,61	57,39%
	15016A00801342	1077,41	633,21	58,77%
	15016A00801343	1382,84	868,27	62,79%
	15016A00801344	771,08	623,31	80,84%
	15016A00801345	1573,53	1573,53	100,00%
	15016A00801346	1068,26	1067,39	99,92%
	15016A00801347	470,91	468,82	99,56%
	15016A00801348	554,16	553,96	99,96%
	15016A00801349	366,53	364,71	99,50%
	15016A00900488	551224,35	6056,32	1,10%
	15016A00900490	94117,56	3896,75	4,14%
	15016A01100638	1130901,18	7740,50	0,68%



INSTITUTO DE ESTUDIOS DO TERRITORIO
 Cartografía elaborada polo Instituto de Estudos do Territorio

CARTOGRAFÍA DAS FAIXAS SECUNDARIAS DE XESTIÓN DE BIOMASA

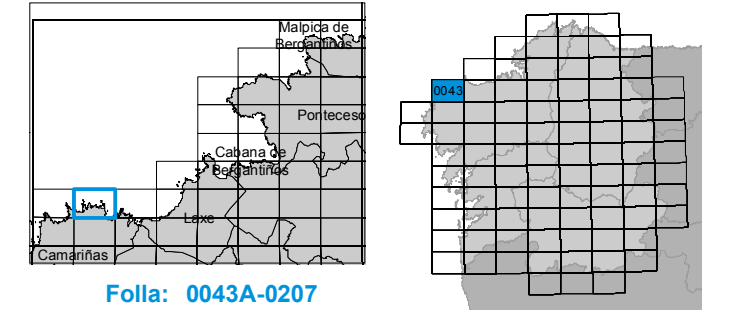
-  Parcelas afectadas
-  Faixa Protección 50m
-  Delimitación Automática
-  Solo de Nucleo Rural
-  Solo Urbano
-  Solo Urbanizable

Parcelas afectadas por faixas de 50 metros entorno a núcleos

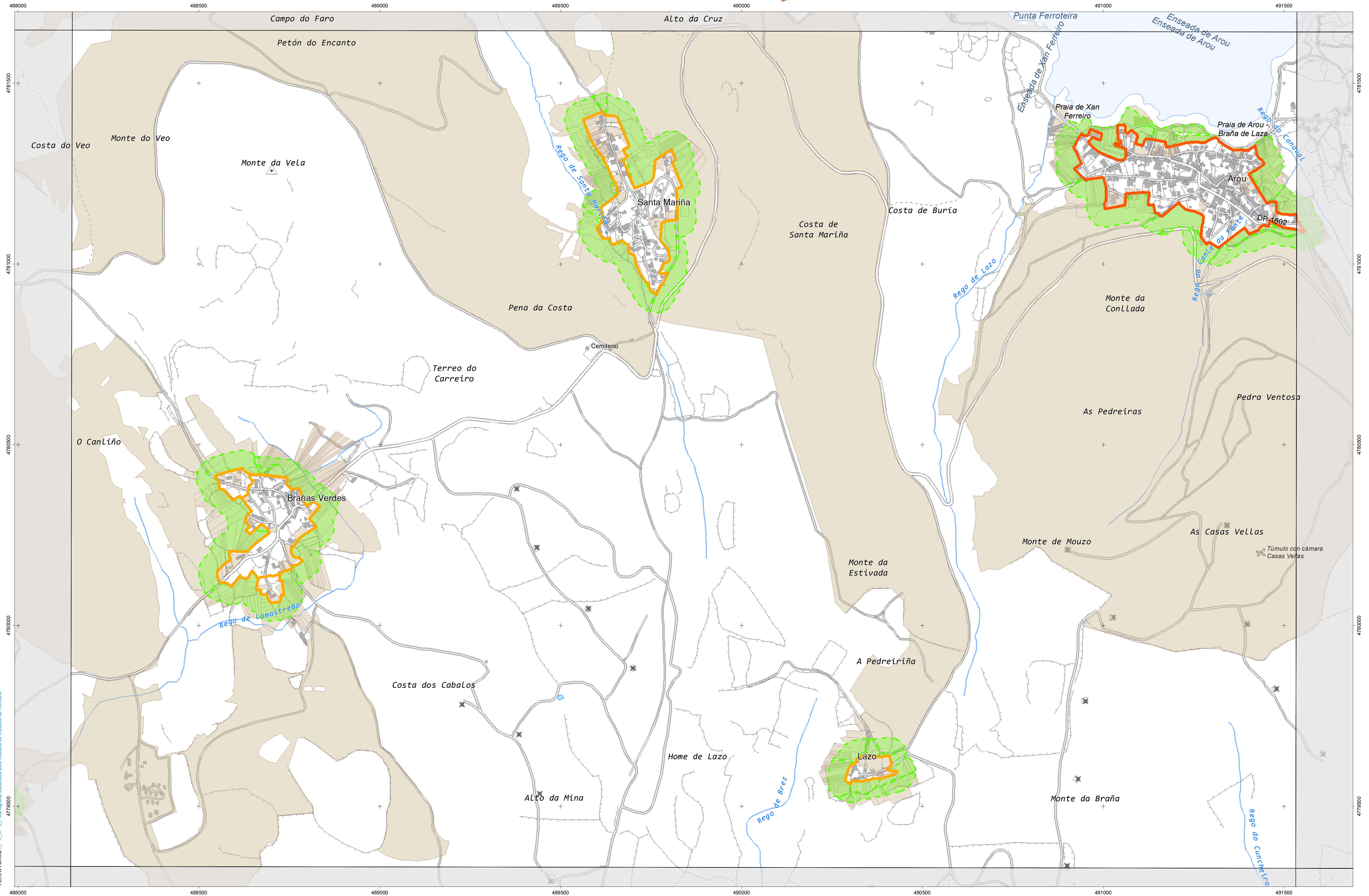
Coordenadas das esquinas da folla

UTM ED50 Fuso 29		Xeográficas ETRS89		
x	y	Longitude	Latitude	
1	488279,1	4784175,0	-9,08,45,0	43:12:30,0
2	491663,8	4784169,9	-9,06:15,0	43:12:30,0
3	491660,9	4781856,3	-9,06:15,0	43:11:15,0
4	488275,1	4781861,4	-9,08,45,0	43:11:15,0






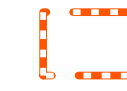
Proxección U.T.M. Fuso 29
 Elipsóide GRS80
 Sistema de referencia ETRS89



Plano Nº 0043A-0207	Referencia Catastral	Superficie (m²)	Superficie Afectada (m²)	Porcentaxe Afectada
	15016A01100638	1130901,18	7740,50	0,68%
	15016A01200188	839334,16	14914,20	1,78%
	15016A01400001	570935,71	1090,17	0,19%



CARTOGRAFÍA DAS FAIXAS SECUNDARIAS DE XESTIÓN DE BIOMASA

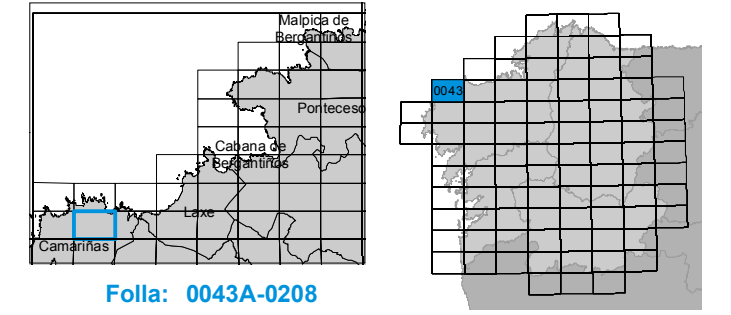
-  Parcelas afectadas
-  Faixa Protección 50m
-  Delimitación Automática
-  Solo de Nucleo Rural
-  Solo Urbano
-  Solo Urbanizable

Parcelas afectadas por faixas de 50 metros entorno a núcleos

Coordenadas das esquinas da folla

UTM ED50 Fuso 29	X	Y	Xeográficas ETRS89	Latitude
1	488275,1	4781861,4	-9:08:45,0	43:11:15,0
2	491660,9	4781856,3	-9:06:15,0	43:11:15,0
3	491658,1	4779542,8	-9:06:15,0	43:10:00,0
4	488271,1	4779547,8	-9:08:45,0	43:10:00,0

Proxección U.T.M. Fuso 29
Escala de GRIS0
Sistema de referencia ETRS89



Plano Nº 0043A-0208	Referencia Catastral	Superficie (m ²)	Superficie Afectada (m ²)	Porcentaxe Afectada
	000700900MH98A	365,64	36,42	9,96%
	001200400MH98A	61,14	61,14	100,00%
	001200800MH98A	37,14	36,86	99,24%
	002400700MH88B	1621,46	922,12	56,87%
	002400900MH88B	1010,46	379,95	37,60%
	002401300MH88B	42,32	42,32	100,00%
	1215203MH9811N	1551,05	718,07	46,30%
	1215204MH9811N	683,61	71,11	10,40%
	1215207MH9811N	429,71	414,86	96,54%
	1215208MH9811N	594,77	594,76	100,00%
	1215209MH9811N	177,01	175,64	99,23%
	1315201MH9811N	220,11	188,41	85,60%
	1315203MH9811N	208,73	35,23	16,88%
	1315204MH9811N	274,37	142,89	52,08%
	1315205MH9811N	312,49	161,69	51,74%
	1315206MH9811N	383,75	203,43	53,01%
	1315208MH9811N	749,98	255,23	34,03%
	1315211MH9811N	1746,32	915,88	52,45%
	1315212MH9811N	236,12	236,12	100,00%
	1315213MH9811N	243,64	243,64	100,00%
	1315214MH9811N	397,34	318,75	80,22%
	1315217MH9811N	193,06	193,06	100,00%
	1315218MH9811N	194,67	194,67	100,00%
	1315219MH9811N	162,59	158,28	97,35%
	1315220MH9811N	215,62	174,68	81,01%
	1315221MH9811N	204,73	150,61	73,56%
	1315222MH9811N	152,70	152,64	99,96%
	1315223MH9811N	167,23	159,36	95,30%
	1415901MH9811N	102,68	37,84	36,85%
	1415903MH9811N	142,07	24,29	17,10%
	1415920MH9811N	201,75	59,33	29,41%
	1415921MH9811N	82,26	17,67	21,48%
	15016A00800008	682,74	598,49	87,66%
	15016A00800009	365,74	344,33	94,15%
	15016A00800010	165,96	161,29	97,19%
	15016A00800011	201,23	192,70	95,76%
	15016A00800012	163,88	163,88	100,00%
	15016A00800013	223,81	223,81	100,00%
	15016A00800014	146,23	146,23	100,00%
	15016A00800015	556,62	404,44	72,66%
	15016A00800016	305,69	299,67	98,03%
	15016A00800017	313,11	304,79	97,34%
	15016A00800018	546,98	533,61	97,55%
	15016A00800019	267,72	259,97	97,10%
	15016A00800021	437,21	273,93	62,65%

Plano Nº 0043A-0208	Referencia Catastral	Superficie (m ²)	Superficie Afectada (m ²)	Porcentaxe Afectada
	15016A00800027	1849,52	1393,50	75,34%
	15016A00800028	460,29	460,29	100,00%
	15016A00800029	170,94	53,79	31,47%
	15016A00800030	193,14	27,30	14,13%
	15016A00800031	453,54	453,54	100,00%
	15016A00800032	215,84	208,90	96,79%
	15016A00800040	241,51	205,13	84,94%
	15016A00800041	146,22	60,92	41,66%
	15016A00800042	46,34	9,86	21,27%
	15016A00800067	261,97	138,90	53,02%
	15016A00800191	381,39	46,14	12,10%
	15016A00800192	426,96	217,53	50,95%
	15016A00800194	485,39	310,23	63,91%
	15016A00800195	576,39	424,78	73,70%
	15016A00800196	555,89	497,70	89,53%
	15016A00800198	1552,35	471,33	30,36%
	15016A00800199	686,42	686,42	100,00%
	15016A00800200	392,55	392,55	100,00%
	15016A00800201	331,90	330,68	99,63%
	15016A00800202	244,89	244,88	99,99%
	15016A00800203	196,42	185,14	94,26%
	15016A00800204	559,37	535,23	95,68%
	15016A00800206	539,43	148,06	27,45%
	15016A00800225	362,00	294,57	81,37%
	15016A00800226	122,46	82,92	67,71%
	15016A00800227	167,26	117,54	70,27%
	15016A00800228	172,50	139,99	81,15%
	15016A00800229	161,58	144,36	89,35%
	15016A00800230	167,38	154,61	92,37%
	15016A00800231	185,97	173,43	93,26%
	15016A00800232	184,22	171,51	93,10%
	15016A00800233	199,14	186,42	93,61%
	15016A00800234	213,31	200,93	94,20%
	15016A00800235	211,26	201,67	95,46%
	15016A00800236	255,82	250,78	98,03%
	15016A00800237	387,16	387,15	100,00%
	15016A00800238	519,99	512,65	98,59%
	15016A00800239	254,40	251,99	99,05%
	15016A00800240	460,88	28,15	6,11%
	15016A00800246	103,59	19,93	19,24%
	15016A00800247	1120,59	340,16	30,36%
	15016A00800248	218,40	210,01	96,16%
	15016A00800249	319,46	319,46	100,00%
	15016A00800250	149,32	149,31	100,00%
	15016A00800251	231,24	216,73	93,73%

Plano Nº 0043A-0208	Referencia Catastral	Superficie (m ²)	Superficie Afectada (m ²)	Porcentaxe Afectada
	15016A00800252	176,01	176,01	100,00%
	15016A00800253	217,05	217,05	100,00%
	15016A00800254	298,60	298,60	100,00%
	15016A00800255	200,35	200,35	100,00%
	15016A00800256	207,01	206,02	99,52%
	15016A00800262	909,55	15,09	1,66%
	15016A00800263	464,70	34,58	7,44%
	15016A00800264	458,89	56,56	12,33%
	15016A00800265	470,45	98,85	21,01%
	15016A00800267	149,49	12,78	8,55%
	15016A00800268	139,78	8,71	6,23%
	15016A00800271	100,85	8,87	8,79%
	15016A00801338	362246,39	4816,56	1,33%
	15016A00900167	685,53	55,22	8,05%
	15016A00900169	382,66	38,69	10,11%
	15016A00900170	560,92	116,51	20,77%
	15016A00900171	172,14	48,05	27,91%
	15016A00900172	178,44	54,12	30,33%
	15016A00900173	146,96	45,74	31,13%
	15016A00900177	242,89	56,53	23,27%
	15016A00900178	431,65	27,60	6,39%
	15016A00900183	385,13	196,35	50,98%
	15016A00900184	555,08	555,08	100,00%
	15016A00900185	545,54	314,79	57,70%
	15016A00900186	307,92	211,97	68,84%
	15016A00900187	213,58	161,61	75,67%
	15016A00900188	223,91	170,15	75,99%
	15016A00900189	237,50	185,49	78,10%
	15016A00900190	1780,37	1674,77	94,07%
	15016A00900191	1358,30	1357,60	99,95%
	15016A00900192	1950,55	1146,36	58,77%
	15016A00900193	2311,00	1061,54	45,93%
	15016A00900194	933,70	522,43	55,95%
	15016A00900195	411,65	278,44	67,64%
	15016A00900196	390,13	241,60	61,93%
	15016A00900197	470,58	470,58	100,00%
	15016A00900198	105,85	105,85	100,00%
	15016A00900199	232,04	232,04	100,00%
	15016A00900200	201,83	201,83	100,00%
	15016A00900201	298,74	298,74	100,00%
	15016A00900202	203,67	193,54	95,02%
	15016A00900205	276,25	276,25	100,00%
	15016A00900206	176,93	176,92	100,00%
	15016A00900207	148,89	148,89	100,00%
	15016A00900208	158,70	158,70	100,00%

Plano Nº 0043A-0208	Referencia Catastral	Superficie (m ²)	Superficie Afectada (m ²)	Porcentaxe Afectada
	15016A00900209	124,70	124,70	100,00%
	15016A00900210	152,85	152,67	99,88%
	15016A00900211	224,27	215,03	95,88%
	15016A00900212	201,16	193,74	96,31%
	15016A00900213	201,47	105,71	52,47%
	15016A00900218	619,01	308,38	49,82%
	15016A00900219	116,37	116,37	100,00%
	15016A00900220	62,76	62,76	100,00%
	15016A00900221	65,02	65,02	100,00%
	15016A00900222	61,85	61,85	100,00%
	15016A00900223	41,38	41,38	100,00%
	15016A00900228	202,68	169,24	83,50%
	15016A00900230	221,23	220,52	99,68%
	15016A00900231	248,70	247,93	99,69%
	15016A00900232	112,98	111,90	99,05%
	15016A00900233	136,71	135,04	98,78%
	15016A00900235	146,89	146,89	100,00%
	15016A00900236	258,50	253,74	98,16%
	15016A00900237	214,07	211,56	98,83%
	15016A00900238	129,67	126,75	97,75%
	15016A00900239	158,35	158,35	100,00%
	15016A00900240	237,12	237,12	100,00%
	15016A00900241	253,66	243,61	96,04%
	15016A00900242	200,22	194,52	97,15%
	15016A00900243	245,33	148,94	60,71%
	15016A00900244	369,34	308,26	83,46%
	15016A00900249	879,59	20,80	2,37%
	15016A00900251	802,56	485,97	60,55%
	15016A00900252	910,35	501,68	55,11%
	15016A00900488	551224,35	6056,32	1,10%
	15016A00900498	366,65	366,65	100,00%
	15016A01000296	417,08	32,60	7,82%
	15016A01000297	202,86	3,91	1,93%
	15016A01000365	612,12	136,20	22,25%
	15016A01000366	1887,98	689,54	36,52%
	15016A01000367	761,70	751,51	98,66%
	15016A01000368	735,35	735,35	100,00%
	15016A01000369	516,72	316,35	61,22%
	15016A01000370	15419,81	4497,40	29,17%
	15016A01000371	818,97	379,78	46,37%
	15016A01000378	145,55	19,46	13,37%
	15016A01000379	346,60	116,93	33,73%
	15016A01000380	272,86	151,62	55,57%
	15016A01000381	177,02	90,85	51,32%
	15016A01000382	140,22	78,58	56,04%

Plano Nº 0043A-0208	Referencia Catastral	Superficie (m ²)	Superficie Afectada (m ²)	Porcentaxe Afectada
	15016A01000383	149,09	71,18	47,74%
	15016A01000384	185,02	102,39	55,34%
	15016A01000385	128,35	58,35	45,46%
	15016A01000386	189,04	93,85	49,65%
	15016A01000387	286,70	134,65	46,96%
	15016A01000388	215,62	101,99	47,30%
	15016A01000389	204,37	94,82	46,40%
	15016A01000390	108,24	108,24	100,00%
	15016A01000392	64,13	22,23	34,67%
	15016A01000393	148,53	97,20	65,44%
	15016A01000394	529,96	364,37	68,75%
	15016A01000395	104,89	23,51	22,41%
	15016A01000396	183,88	154,25	83,89%
	15016A01000397	341,48	341,48	100,00%
	15016A01000398	137,70	137,70	100,00%
	15016A01000399	141,27	141,27	100,00%
	15016A01000400	116,48	49,83	42,78%
	15016A01000401	163,30	68,37	41,87%
	15016A01000402	150,40	69,45	46,17%
	15016A01000403	110,76	54,31	49,04%
	15016A01000404	106,03	59,90	56,49%
	15016A01000405	100,26	49,24	49,12%
	15016A01000406	106,90	52,90	49,49%
	15016A01000407	125,35	86,33	68,87%
	15016A01000408	140,00	105,86	75,62%
	15016A01000409	177,40	155,53	87,67%
	15016A01000410	196,26	191,56	97,61%
	15016A01000411	239,27	239,27	100,00%
	15016A01000412	125,29	125,29	100,00%
	15016A01000413	478,63	478,63	100,00%
	15016A01000414	91,24	91,24	100,00%
	15016A01000416	543,09	3,64	0,67%
	15016A01000417	499,06	5,71	1,14%
	15016A01000418	259,04	4,48	1,73%
	15016A01000419	352,64	10,26	2,91%
	15016A01000420	280,41	7,28	2,59%
	15016A01000421	460,94	15,83	3,43%
	15016A01000422	228,98	4,82	2,11%
	15016A01000424	272,69	21,27	7,80%
	15016A01000425	227,81	225,78	99,11%
	15016A01000426	73,76	5,49	7,45%
	15016A01000429	488,52	18,20	3,73%
	15016A01000430	296,96	4,74	1,59%
	15016A01000431	382,54	3,44	0,90%
	15016A01000432	512,52	2,36	0,46%

Plano Nº 0043A-0208	Referencia Catastral	Superficie (m ²)	Superficie Afectada (m ²)	Porcentaxe Afectada
	15016A01000433	603,07	4,41	0,73%
	15016A01000434	144,64	6,40	4,43%
	15016A01000436	511,14	497,75	97,38%
	15016A01000437	607,44	7,36	1,21%
	15016A01000438	522,17	7,71	1,48%
	15016A01000440	178,81	17,20	9,62%
	15016A01000441	787,81	19,27	2,45%
	15016A01000443	165,75	164,94	99,51%
	15016A01000444	115,66	115,66	100,00%
	15016A01000445	133,47	133,47	100,00%
	15016A01000446	696,59	34,84	5,00%
	15016A01000449	267,47	61,51	23,00%
	15016A01000450	131,05	131,05	100,00%
	15016A01000451	199,31	199,30	100,00%
	15016A01000452	134,57	134,57	100,00%
	15016A01000453	137,75	137,75	100,00%
	15016A01000454	300,38	96,92	32,27%
	15016A01000461	928,09	172,20	18,55%
	15016A01000462	581,28	113,45	19,52%
	15016A01000463	152,50	152,50	100,00%
	15016A01000464	159,91	159,91	100,00%
	15016A01000465	117,78	104,99	89,14%
	15016A01000466	85,55	82,36	96,27%
	15016A01000467	134,49	107,48	79,92%
	15016A01000468	122,08	117,09	95,91%
	15016A01000469	523,02	99,54	19,03%
	15016A01000470	667,50	107,47	16,10%
	15016A01000471	237,92	35,84	15,06%
	15016A01000472	207,53	176,83	85,21%
	15016A01000473	192,72	161,85	83,98%
	15016A01000474	137,23	113,84	82,95%
	15016A01000475	113,14	63,00	55,68%
	15016A01000476	129,68	129,68	100,00%
	15016A01000477	173,21	24,03	13,87%
	15016A01000478	190,42	36,71	19,28%
	15016A01000479	174,87	35,63	20,37%
	15016A01000480	390,26	109,93	28,17%
	15016A01000481	206,36	167,64	81,24%
	15016A01000482	51,28	30,29	59,08%
	15016A01000483	119,54	96,66	80,86%
	15016A01000484	818,40	720,81	88,07%
	15016A01000485	279,64	151,33	54,12%
	15016A01100318	3372,04	592,16	17,56%
	15016A01100319	2591,23	2186,19	84,37%
	15016A01100320	261,86	148,99	56,90%

Plano Nº 0043A-0208	Referencia Catastral	Superficie (m ²)	Superficie Afectada (m ²)	Porcentaxe Afectada
	15016A01100323	532,97	411,46	77,20%
	15016A01100324	92,00	92,00	100,00%
	15016A01100325	112,56	36,64	32,55%
	15016A01100326	117,14	81,46	69,54%
	15016A01100327	98,62	70,62	71,60%
	15016A01100328	68,57	49,48	72,16%
	15016A01100329	69,37	48,04	69,25%
	15016A01100330	62,61	46,40	74,11%
	15016A01100331	112,35	4,10	3,65%
	15016A01100332	641,51	227,83	35,52%
	15016A01100334	218,59	47,09	21,54%
	15016A01100335	572,55	187,88	32,81%
	15016A01100338	402,30	138,19	34,35%
	15016A01100339	109,95	24,67	22,43%
	15016A01100340	146,35	29,02	19,83%
	15016A01100341	104,35	20,92	20,05%
	15016A01100342	78,66	19,43	24,69%
	15016A01100343	103,74	22,66	21,84%
	15016A01100344	181,73	34,93	19,22%
	15016A01100345	99,86	33,58	33,63%
	15016A01100346	95,80	26,30	27,45%
	15016A01100347	105,62	25,82	24,44%
	15016A01100351	333,39	187,38	56,20%
	15016A01100352	166,65	36,18	21,71%
	15016A01100354	333,14	77,43	23,24%
	15016A01100356	137,27	18,79	13,69%
	15016A01100357	91,11	25,38	27,86%
	15016A01100358	119,01	36,18	30,40%
	15016A01100359	116,29	36,18	31,11%
	15016A01100360	115,91	35,40	30,54%
	15016A01100361	127,16	44,64	35,11%
	15016A01100362	125,77	47,71	37,94%
	15016A01100363	119,69	67,38	56,30%
	15016A01100364	178,05	81,24	45,62%
	15016A01100366	85,70	51,50	60,09%
	15016A01100373	286,21	145,90	50,98%
	15016A01100374	108,07	97,02	89,78%
	15016A01100375	141,22	134,00	94,89%
	15016A01100376	405,62	87,18	21,49%
	15016A01100377	192,02	156,31	81,40%
	15016A01100378	32,12	32,12	100,00%
	15016A01100379	133,46	133,46	100,00%
	15016A01100380	123,16	123,16	100,00%
	15016A01100381	173,26	173,26	100,00%
	15016A01100382	132,89	132,89	100,00%

Plano Nº 0043A-0208	Referencia Catastral	Superficie (m ²)	Superficie Afectada (m ²)	Porcentaxe Afectada
	15016A01100383	132,00	132,00	100,00%
	15016A01100384	104,30	104,30	100,00%
	15016A01100385	85,47	85,47	100,00%
	15016A01100386	81,38	81,38	100,00%
	15016A01100387	82,76	82,76	100,00%
	15016A01100388	194,94	194,94	100,00%
	15016A01100389	125,73	125,73	100,00%
	15016A01100390	116,80	116,80	100,00%
	15016A01100391	193,76	193,76	100,00%
	15016A01100392	106,20	106,20	100,00%
	15016A01100393	352,46	337,53	95,76%
	15016A01100394	59,03	18,71	31,69%
	15016A01100398	81,69	19,91	24,38%
	15016A01100399	343,89	161,48	46,96%
	15016A01100408	347,20	54,38	15,66%
	15016A01100410	183,05	182,43	99,66%
	15016A01100411	185,82	185,82	100,00%
	15016A01100412	91,25	91,25	100,00%
	15016A01100413	467,85	467,84	100,00%
	15016A01100414	413,11	413,11	100,00%
	15016A01100415	324,71	313,35	96,50%
	15016A01100422	973,86	480,83	49,37%
	15016A01100440	106,61	31,15	29,22%
	15016A01100441	60,80	12,83	21,11%
	15016A01100442	60,92	14,71	24,14%
	15016A01100443	59,19	14,20	23,99%
	15016A01100444	50,97	12,89	25,29%
	15016A01100445	43,93	9,09	20,69%
	15016A01100446	59,99	15,90	26,50%
	15016A01100447	43,54	8,43	19,37%
	15016A01100448	37,27	8,21	22,03%
	15016A01100449	51,23	10,74	20,97%
	15016A01100450	52,68	14,01	26,60%
	15016A01100451	33,49	7,91	23,61%
	15016A01100452	45,54	11,21	24,61%
	15016A01100453	40,47	12,11	29,94%
	15016A01100454	44,62	12,28	27,53%
	15016A01100455	42,40	12,18	28,73%
	15016A01100456	41,56	13,66	32,87%
	15016A01100457	25,32	8,19	32,35%
	15016A01100458	31,06	9,78	31,47%
	15016A01100459	26,57	10,45	39,32%
	15016A01100460	37,50	14,14	37,72%
	15016A01100461	34,58	20,99	60,71%
	15016A01100462	74,45	74,45	100,00%

Plano Nº 0043A-0208	Referencia Catastral	Superficie (m ²)	Superficie Afectada (m ²)	Porcentaxe Afectada
	15016A01100464	105,69	105,34	99,67%
	15016A01100465	83,91	83,88	99,96%
	15016A01100466	68,61	68,61	100,00%
	15016A01100467	105,53	105,53	100,00%
	15016A01100468	110,78	110,78	100,00%
	15016A01100469	87,57	87,57	100,00%
	15016A01100470	80,42	80,42	100,00%
	15016A01100471	82,27	82,27	100,00%
	15016A01100472	92,67	92,67	100,00%
	15016A01100473	134,87	134,87	100,00%
	15016A01100474	91,94	91,94	100,00%
	15016A01100475	108,98	108,99	100,00%
	15016A01100476	94,91	94,91	100,00%
	15016A01100477	118,51	118,51	100,00%
	15016A01100478	149,11	149,11	100,00%
	15016A01100479	146,82	146,82	100,00%
	15016A01100480	88,19	88,19	100,00%
	15016A01100481	95,32	95,32	100,00%
	15016A01100482	110,91	110,91	100,00%
	15016A01100483	83,14	83,14	100,00%
	15016A01100484	90,53	90,53	100,00%
	15016A01100485	99,71	99,71	100,00%
	15016A01100486	96,63	96,63	100,00%
	15016A01100487	88,75	88,75	100,00%
	15016A01100488	91,99	91,99	100,00%
	15016A01100489	128,16	128,16	100,00%
	15016A01100490	107,38	107,38	100,00%
	15016A01100491	104,90	104,90	100,00%
	15016A01100492	104,86	104,86	100,00%
	15016A01100493	67,44	67,44	100,00%
	15016A01100494	59,52	59,52	100,00%
	15016A01100495	84,09	84,09	100,00%
	15016A01100496	96,31	96,30	100,00%
	15016A01100497	79,98	79,98	100,00%
	15016A01100498	168,51	168,51	100,00%
	15016A01100499	244,53	244,45	99,96%
	15016A01100500	181,82	173,41	95,37%
	15016A01100501	16,99	16,99	100,00%
	15016A01100502	107,62	107,62	100,00%
	15016A01100503	111,20	111,20	100,00%
	15016A01100504	87,13	87,13	100,00%
	15016A01100505	237,13	237,13	100,00%
	15016A01100506	202,44	156,26	77,19%
	15016A01100529	1213,27	235,38	19,40%
	15016A01100603	215,28	41,62	19,33%

Plano Nº 0043A-0208	Referencia Catastral	Superficie (m ²)	Superficie Afectada (m ²)	Porcentaxe Afectada
	15016A01100604	223,06	223,06	100,00%
	15016A01100605	3140,62	2212,68	70,45%
	15016A01100612	923,39	108,16	11,71%
	15016A01100614	644,94	644,94	100,00%
	15016A01100615	203,11	183,49	90,34%
	15016A01100616	66,01	66,01	100,00%
	15016A01100617	78,96	78,96	100,00%
	15016A01100618	26,52	26,52	100,00%
	15016A01100619	220,81	219,71	99,50%
	15016A01100620	271,02	266,52	98,34%
	15016A01100621	110,07	110,08	100,00%
	15016A01100622	86,83	86,83	100,00%
	15016A01100623	67,80	67,80	100,00%
	15016A01100624	36,32	35,08	96,59%
	15016A01100626	32,14	10,01	31,15%
	15016A01100628	271,11	271,11	100,00%
	15016A01100629	119,78	119,78	100,00%
	15016A01100630	1144,84	767,01	67,00%
	15016A01100631	425,61	265,28	62,33%
	15016A01100632	200,43	200,43	100,00%
	15016A01100633	366,51	317,01	86,49%
	15016A01100634	252,78	252,78	100,00%
	15016A01100635	821,86	821,00	99,90%
	15016A01100638	1130901,18	7740,50	0,68%
	15016A01100640	201,77	158,64	78,63%
	15016A01100661	351,16	157,91	44,97%
	15016A01100662	434,69	434,02	99,85%
	15016A01100663	369,55	369,55	100,00%
	15016A01100664	337,69	337,69	100,00%
	15016A01100671	94,15	94,15	100,00%
	15016A01100672	65,27	65,27	100,00%
	15016A01100673	252,79	252,79	100,00%
	15016A01100674	151,45	151,45	100,00%
	15016A01100724	84,07	84,07	100,00%
	15016A01100725	85,16	85,16	100,00%
	15016A01100726	60,11	60,11	100,00%
	15016A01100727	109,04	109,04	100,00%
	15016A01100728	112,26	112,26	100,00%
	15016A01100729	100,09	100,09	100,00%
	15016A01100730	145,94	145,94	100,00%
	15016A01100731	127,28	127,28	100,00%
	15016A01100732	126,04	126,04	100,00%
	15016A01100733	90,56	90,56	100,00%
	15016A01100734	103,70	103,70	100,00%
	15016A01100735	101,15	101,09	99,94%

Plano Nº 0043A-0208	Referencia Catastral	Superficie (m ²)	Superficie Afectada (m ²)	Porcentaxe Afectada
	15016A01100736	74,64	71,27	95,49%
	15016A01100737	82,59	73,31	88,76%
	15016A01100738	64,95	42,75	65,81%
	15016A01100739	56,09	18,47	32,92%
	15016A01100751	198,65	143,14	72,06%
	15016A01100762	80,85	41,60	51,45%
	15016A01100767	215,62	196,84	91,29%
	15016A01100780	28,98	28,98	100,00%
	15016A01200188	839334,16	14914,20	1,78%
	15016A01200230	882,23	694,02	78,67%
	15016A01200231	413,25	372,80	90,21%
	15016A01200232	190,56	190,56	100,00%
	15016A01200233	1259,70	820,70	65,15%
	15016A01200243	1167,53	127,30	10,90%
	15016A01200244	2709,64	2002,55	73,90%
	15016A01200246	474,08	454,17	95,80%
	15016A01200247	120,91	120,91	100,00%
	15016A01200248	1821,83	971,83	53,34%
	15016A01200249	302,02	182,02	60,27%
	15016A01200250	1308,04	886,75	67,79%
	15016A01200251	391,18	58,24	14,89%
	15016A01200253	409,27	251,70	61,50%
	15016A01200254	518,43	338,18	65,23%
	15016A01200256	667,23	425,47	63,77%
	15016A01200257	704,44	465,16	66,03%
	15016A01200259	182,81	110,80	60,61%
	15016A01200260	232,32	142,03	61,14%
	15016A01200261	140,07	123,22	87,97%
	15016A01200262	119,86	88,91	74,18%
	15016A01200264	152,85	113,07	73,98%
	15016A01200265	448,89	326,36	72,70%
	15016A01200266	45,66	25,01	54,78%
	15016A01200267	56,10	34,24	61,03%
	15016A01200268	70,79	70,79	100,00%
	15016A01200269	118,45	95,32	80,47%
	15016A01200270	177,60	60,27	33,94%
	15016A01200271	1019,19	668,58	65,60%
	15016A01200272	229,27	153,44	66,93%
	15016A01200273	219,40	216,95	98,88%
	15016A01200274	191,84	191,64	99,89%
	15016A01200275	213,53	213,53	100,00%
	15016A01200276	186,37	186,37	100,00%
	15016A01200277	173,02	173,02	100,00%
	15016A01200278	190,64	190,64	100,00%
	15016A01200279	175,20	175,20	100,00%

Plano Nº 0043A-0208	Referencia Catastral	Superficie (m ²)	Superficie Afectada (m ²)	Porcentaxe Afectada
	15016A01200280	152,56	152,56	100,00%
	15016A01200281	194,16	193,99	99,91%
	15016A01200282	159,51	157,80	98,93%
	15016A01200283	123,83	121,28	97,94%
	15016A01200284	679,95	671,62	98,78%
	15016A01200285	282,33	267,26	94,66%
	15016A01200286	421,55	297,62	70,60%
	15016A01200287	177,14	177,14	100,00%
	15016A01200289	564,71	119,40	21,14%
	15016A01200290	410,01	208,62	50,88%
	15016A01200291	1397,27	1280,99	91,68%
	15016A01200292	90,37	90,37	100,00%
	15016A01200293	76,55	76,55	100,00%
	15016A01200294	72,85	72,85	100,00%
	15016A01200295	1008,45	1008,45	100,00%
	15016A01200296	102,04	102,04	100,00%
	15016A01200297	164,12	164,12	100,00%
	15016A01200298	1479,23	1479,23	100,00%
	15016A01200299	289,07	289,07	100,00%
	15016A01200300	84,36	83,20	98,62%
	15016A01200301	151,57	151,57	100,00%
	15016A01200302	222,60	222,60	100,00%
	15016A01200303	470,63	470,63	100,00%
	15016A01200304	92,47	92,47	100,00%
	15016A01200305	141,31	141,31	100,00%
	15016A01200306	116,96	116,97	100,00%
	15016A01200307	61,95	61,95	100,00%
	15016A01200308	1100,96	472,29	42,90%
	15016A01200309	161,51	161,51	100,00%
	15016A01200310	135,87	135,87	100,00%
	15016A01200311	1450,37	1082,59	74,64%
	15016A01200316	102,76	102,76	100,00%
	15016A01200317	134,80	134,80	100,00%
	15016A01200318	168,72	168,72	100,00%
	15016A01200319	290,32	284,02	97,83%
	15016A01200320	330,41	153,72	46,52%
	15016A01200321	281,86	51,40	18,24%
	15016A01200322	192,15	27,27	14,19%
	15016A01200323	316,81	158,64	50,08%
	15016A01200324	1569,94	1569,94	100,00%
	15016A01200325	998,44	932,29	93,37%
	15016A01200327	1046,55	24,29	2,32%
	15016A01200330	133,78	118,58	88,64%
	15016A01200331	701,94	692,14	98,60%
	15016A01200332	1793,61	1096,11	61,11%

Plano Nº 0043A-0208	Referencia Catastral	Superficie (m ²)	Superficie Afectada (m ²)	Porcentaje Afectada
	15016A01200333	160,10	160,10	100,00%
	15016A01200334	239,74	239,74	100,00%
	15016A01200335	447,57	428,57	95,76%
	15016A01200336	358,82	295,13	82,25%
	15016A01200337	493,84	30,19	6,11%
	15016A01200876	191,68	66,21	34,54%
	15016A01200877	1003,53	1003,53	100,00%
	15016A01300641	141,57	62,30	44,01%
	15016A01300642	41,79	18,42	44,06%
	15016A01300643	122,01	53,46	43,82%
	15016A01300644	306,88	28,48	9,28%
	15016A01300662	835,08	175,53	21,02%
	15016A01300663	419,87	356,93	85,01%
	15016A01300664	222,05	175,30	78,95%
	15016A01300665	65,61	65,61	100,00%
	15016A01300666	82,99	82,99	100,00%
	15016A01300667	153,69	43,20	28,11%
	15016A01300668	142,01	107,10	75,41%
	15016A01300669	139,12	113,41	81,52%
	15016A01300670	134,28	111,91	83,34%
	15016A01300671	79,13	69,62	87,97%
	15016A01300673	118,87	114,09	95,98%
	15016A01300674	207,95	189,57	91,16%
	15016A01300675	43,40	43,40	100,00%
	15016A01300676	94,83	92,61	97,66%
	15016A01300677	106,49	106,31	99,83%
	15016A01300678	93,89	93,89	100,00%
	15016A01300679	147,00	147,00	100,00%
	15016A01300680	184,83	184,83	100,00%
	15016A01300681	188,81	188,81	100,00%
	15016A01300682	117,62	117,62	100,00%
	15016A01300683	65,39	65,39	100,00%
	15016A01300684	228,77	228,77	100,00%
	15016A01300685	79,15	79,15	100,00%
	15016A01300686	328,98	321,74	97,80%
	15016A01300687	272,01	258,33	94,97%
	15016A01300688	364,78	341,43	93,60%
	15016A01300689	512,36	469,96	91,72%
	15016A01300690	132,35	122,36	92,45%
	15016A01300691	126,49	116,55	92,14%
	15016A01300692	128,00	118,39	92,49%
	15016A01300695	78,68	65,93	83,79%
	15016A01300736	2654,52	1765,93	66,53%
	15016A01300737	129,81	129,81	100,00%
	15016A01300738	146,15	142,25	97,34%

Plano Nº 0043A-0208	Referencia Catastral	Superficie (m ²)	Superficie Afectada (m ²)	Porcentaxe Afectada
	15016A01300741	166,23	82,85	49,84%
	15016A01300742	126,83	62,27	49,10%
	15016A01300743	189,49	189,49	100,00%
	15016A01300744	191,02	191,02	100,00%
	15016A01300745	478,79	478,79	100,00%
	15016A01300746	447,95	447,81	99,97%
	15016A01300747	271,26	182,94	67,44%
	15016A01300748	405,04	40,58	10,02%
	15016A01300751	186,52	132,02	70,78%
	15016A01300752	306,36	192,21	62,74%
	15016A01300753	162,93	144,10	88,44%
	15016A01300754	126,22	126,22	100,00%
	15016A01300755	752,12	749,46	99,65%
	15016A01300756	150,68	150,67	100,00%
	15016A01300757	78,13	57,03	72,99%
	15016A01300758	132,36	128,01	96,71%
	15016A01300759	163,49	159,24	97,40%
	15016A01300760	74,56	73,14	98,09%
	15016A01300761	134,24	132,84	98,96%
	15016A01300762	205,45	202,33	98,48%
	15016A01300763	432,93	429,47	99,20%
	15016A01300764	864,23	815,89	94,41%
	15016A01300770	144,76	54,07	37,35%
	15016A01300771	304,76	171,86	56,39%
	15016A01300774	37,14	4,47	12,03%
	15016A01300775	68,87	19,61	28,48%
	15016A01300776	85,12	31,02	36,44%
	15016A01300782	69,76	19,76	28,32%
	15016A01300799	359,70	202,05	56,17%
	15016A01300805	936,88	333,85	35,63%
	15016A01300806	437,86	397,95	90,89%
	15016A01300807	144,99	144,99	100,00%
	15016A01300808	248,62	248,26	99,86%
	15016A01300809	226,44	221,37	97,76%
	15016A01300810	58,91	58,91	100,00%
	15016A01300811	74,23	74,23	100,00%
	15016A01300812	137,19	137,19	100,00%
	15016A01300813	50,57	50,57	100,00%
	15016A01300814	59,86	59,86	100,00%
	15016A01300815	23077,14	8550,88	37,05%
	15016A01300816	436,54	436,54	100,00%
	15016A01300817	1135,27	370,05	32,60%
	15016A01300818	2587,10	1531,85	59,21%
	15016A01300819	2061,71	1666,49	80,83%
	15016A01300820	8394,06	7114,27	84,75%

Plano Nº 0043A-0208	Referencia Catastral	Superficie (m ²)	Superficie Afectada (m ²)	Porcentaxe Afectada
	15016A01300824	59,46	19,83	33,34%
	15016A01300830	294,41	294,41	100,00%
	15016A01300831	151,08	126,77	83,91%
	15016A01300832	82,66	23,84	28,84%
	15016A01300833	90,90	67,46	74,21%
	15016A01300834	114,12	113,57	99,52%
	15016A01300836	82,82	82,82	100,00%
	15016A01300837	105,29	105,28	100,00%
	15016A01300838	180,84	180,84	100,00%
	15016A01300839	276,90	276,90	100,00%
	15016A01300840	146,02	146,02	100,00%
	15016A01300841	555,43	555,43	100,00%
	15016A01300842	48,12	48,12	100,00%
	15016A01300843	26,45	26,45	100,00%
	15016A01300844	34,29	34,29	100,00%
	15016A01300845	53,20	53,20	100,00%
	15016A01300846	152,63	148,38	97,22%
	15016A01300847	74,28	74,27	100,00%
	15016A01300848	304,35	304,35	100,00%
	15016A01300849	191,88	190,03	99,04%
	15016A01300850	203,10	69,39	34,16%
	15016A01300851	139,00	14,32	10,31%
	15016A01300857	453,81	208,96	46,04%
	15016A01300858	479,09	456,00	95,18%
	15016A01300859	223,05	119,62	53,63%
	15016A01300860	344,89	330,10	95,71%
	15016A01300861	527,90	505,44	95,75%
	15016A01300862	519,67	500,14	96,24%
	15016A01300863	194,39	185,13	95,24%
	15016A01300864	164,85	158,58	96,19%
	15016A01300865	438,60	417,19	95,12%
	15016A01300866	853,43	812,56	95,21%
	15016A01300867	3092,16	1639,92	53,03%
	15016A01300868	86322,19	6747,40	7,82%
	15016A01300885	222,54	222,54	100,00%
	15016A01300886	252,44	251,25	99,53%
	15016A01300887	277,67	277,67	100,00%
	15016A01300888	153,71	153,71	100,00%
	15016A01300889	182,31	155,98	85,56%
	15016A01300890	222,89	222,89	100,00%
	15016A01300891	419,01	371,83	88,74%
	15016A01300892	240,00	201,29	83,87%
	15016A01300893	179,12	144,93	80,91%
	15016A01300894	175,36	145,88	83,19%
	15016A01300895	318,88	282,52	88,60%

Plano Nº 0043A-0208	Referencia Catastral	Superficie (m ²)	Superficie Afectada (m ²)	Porcentaxe Afectada
	15016A01300896	134,79	102,45	76,01%
	15016A01300897	98,17	70,38	71,69%
	15016A01300898	108,40	72,39	66,78%
	15016A01300899	127,31	91,48	71,86%
	15016A01300900	132,93	93,90	70,64%
	15016A01300901	104,48	77,47	74,15%
	15016A01300902	512,12	321,21	62,72%
	15016A01301543	155,78	155,78	100,00%
	15016A01301544	498,80	498,80	100,00%
	15016A01301560	153,65	153,53	99,92%
	15016A01301566	53,91	53,91	100,00%
	15016A01301591	1076,90	1070,77	99,43%
	15016A01301592	4026,22	1408,82	34,99%
	15016A01400001	570935,71	1090,17	0,19%
	15016A01400059	4719,68	1385,31	29,35%
	15016A01400103	49337,48	1113,32	2,26%
	15016A01500979	1371,51	206,73	15,07%
	15016A01500980	578,15	247,22	42,76%
	15016A01500981	672,53	335,21	49,84%
	15016A01500982	586,78	354,02	60,33%
	15016A01500983	887,55	595,68	67,12%
	15016A01500984	484,06	383,73	79,27%
	15016A01500985	486,43	402,80	82,81%
	15016A01500986	750,64	651,93	86,85%
	15016A01500987	2942,41	1513,73	51,45%
	15016A01500992	1537,67	537,91	34,98%
	15016A01500993	206,27	206,27	100,00%
	15016A01500994	189,13	188,80	99,83%
	15016A01500995	275,17	28,89	10,50%
	15016A01501002	1956,84	972,98	49,72%
	15016A01501003	16865,59	2384,14	14,14%
	15016A01501004	2429,18	2344,24	96,50%
	15016A01501005	121,77	121,78	100,00%
	15016A01501006	19,27	19,27	100,00%
	15016A01501007	118,56	118,56	100,00%
	15016A01501008	81,40	81,39	100,00%
	15016A01501009	168,70	168,70	100,00%
	15016A01501010	264,70	264,70	100,00%
	15016A01501011	208,55	208,55	100,00%
	15016A01501012	202,92	195,82	96,51%
	15016A01501013	187,46	99,75	53,21%
	15016A01501014	336,29	173,61	51,63%
	15016A01501016	529,86	508,11	95,90%
	15016A01501017	473,71	168,38	35,54%
	15016A01501018	582,31	160,61	27,58%

Plano Nº 0043A-0208	Referencia Catastral	Superficie (m ²)	Superficie Afectada (m ²)	Porcentaje Afectada
	15016A01501019	877,77	311,34	35,47%
	15016A01501021	144,75	68,63	47,41%
	15016A01501022	71,44	29,92	41,88%
	15016A01501023	63,60	28,07	44,14%
	15016A01501024	71,40	32,58	45,62%
	15016A01501025	84,54	40,09	47,42%
	15016A01501026	78,52	35,11	44,71%
	15016A01501027	93,41	44,97	48,15%
	15016A01501028	106,89	82,25	76,95%
	15016A01501029	77,99	58,83	75,43%
	15016A01501453	587,28	587,28	100,00%
	15016A01501454	578,18	494,70	85,56%
	15016A01600192	1867,00	53,53	2,87%
	15016A01600193	151,81	78,25	51,54%
	15016A01600194	1164,36	1057,76	90,85%
	15016A01600195	71,59	71,59	100,00%
	15016A01600196	297,20	130,03	43,75%
	15016A01600197	294,74	199,44	67,67%
	15016A01600198	205,98	138,00	67,00%
	15016A01600199	165,00	165,00	100,00%
	15016A01600200	62,73	17,90	28,54%
	15016A01600201	95,93	20,25	21,11%
	15016A01600202	203,32	121,74	59,88%
	15016A01600203	208,05	113,10	54,36%
	15016A01600204	637,47	275,59	43,23%
	15016A01600206	244,05	106,91	43,81%
	15016A01600208	1505,81	956,62	63,53%
	15016A01700001	429,23	422,62	98,46%
	15016A01700002	437,60	437,60	100,00%
	15016A01700003	2859,25	238,78	8,35%
	15016A01700004	425,08	425,08	100,00%
	15016A01700005	538,65	526,41	97,73%
	15016A01700006	181,70	147,57	81,22%
	15016A01700007	144,31	144,31	100,00%
	15016A01700008	134,89	134,89	100,00%
	15016A01700009	577,69	167,84	29,05%
	15016A01700016	276,63	276,10	99,81%
	15016A01700017	195,74	195,74	100,00%
	15016A01700018	434,25	434,25	100,00%
	15016A01700019	152,00	152,00	100,00%
	15016A01700020	146,19	146,19	100,00%
	15016A01700021	138,93	138,94	100,00%
	15016A01700022	174,13	174,13	100,00%
	15016A01700023	105,52	105,52	100,00%
	15016A01700024	345,00	345,00	100,00%

Plano Nº 0043A-0208	Referencia Catastral	Superficie (m ²)	Superficie Afectada (m ²)	Porcentaxe Afectada
	15016A01700025	241,48	240,30	99,51%
	15016A01700026	449,75	231,34	51,44%
	15016A01700027	312,71	234,85	75,10%
	15016A01700028	209,98	154,96	73,79%
	15016A01700029	182,55	144,54	79,18%
	15016A01700030	266,03	37,10	13,94%
	15016A01700031	169,16	117,82	69,65%
	15016A01700032	166,30	144,07	86,63%
	15016A01700033	294,57	294,57	100,00%
	15016A01700034	95,49	95,49	100,00%
	15016A01700035	144,29	144,29	100,00%
	15016A01700036	503,54	501,65	99,63%
	15016A01700037	64,28	64,28	100,00%
	15016A01700038	336,03	336,03	100,00%
	15016A01700039	108,48	108,48	100,00%
	15016A01700040	339,12	337,39	99,49%
	15016A01700041	161,90	124,84	77,11%
	15016A01700052	164,31	41,99	25,55%
	15016A01700053	100,05	39,62	39,60%
	15016A01700054	272,56	155,36	57,00%
	15016A01700055	263,93	200,23	75,87%
	15016A01700056	126,06	113,33	89,90%
	15016A01700057	202,97	202,97	100,00%
	15016A01700058	98,06	98,06	100,00%
	15016A01700059	81,26	81,26	100,00%
	15016A01700060	83,76	83,76	100,00%
	15016A01700061	100,15	100,15	100,00%
	15016A01700062	68,14	68,14	100,00%
	15016A01700063	74,26	74,26	100,00%
	15016A01700064	77,22	77,22	100,00%
	15016A01700065	88,28	88,28	100,00%
	15016A01700066	103,87	103,87	100,00%
	15016A01700067	125,32	125,32	100,00%
	15016A01700068	133,91	133,91	100,00%
	15016A01700069	172,87	172,87	100,00%
	15016A01700070	2406,06	785,25	32,64%
	15016A01700087	532,72	187,96	35,28%
	15016A01700088	314,85	189,29	60,12%
	15016A01700089	931,42	538,66	57,83%
	15016A01700090	603,18	278,74	46,21%
	15016A01700091	231,73	231,73	100,00%
	15016A01700092	127,18	127,18	100,00%
	15016A01700093	259,06	259,06	100,00%
	15016A01700094	674,53	415,51	61,60%
	15016A01700095	204,48	204,48	100,00%

Plano Nº 0043A-0208	Referencia Catastral	Superficie (m ²)	Superficie Afectada (m ²)	Porcentaxe Afectada
	15016A01700096	239,86	239,86	100,00%
	15016A01700097	175,23	175,23	100,00%
	15016A01700098	136,53	135,62	99,33%
	15016A01700099	156,14	119,96	76,83%
	15016A01700102	86,06	53,61	62,29%
	15016A01700103	99,70	64,06	64,25%
	15016A01700104	1205,10	748,17	62,08%
	15016A01700105	530,58	313,55	59,10%
	15016A01700106	276,75	203,85	73,66%
	15016A01700107	195,48	150,95	77,22%
	15016A01700108	228,19	157,95	69,22%
	15016A01700109	184,43	131,96	71,55%
	15016A01700110	114,57	72,52	63,30%
	15016A01700111	175,62	116,15	66,14%
	15016A01700112	130,14	71,74	55,12%
	15016A01700118	161,90	157,17	97,08%
	15016A01700125	124,51	109,10	87,63%
	15016A01700126	67,93	67,93	100,00%
	15016A01700127	78,51	70,24	89,47%
	15016A01700128	130,15	72,88	56,00%
	15016A01700130	56,93	54,60	95,90%
	15016A01700132	214,54	164,39	76,63%
	15016A01700133	63,95	60,44	94,51%
	15016A01700135	155,53	117,35	75,45%
	15016A01700137	172,07	144,35	83,89%
	15016A01700139	93,95	93,95	100,00%
	15016A01700140	70,11	70,11	100,00%
	15016A01700141	57,27	57,27	100,00%
	15016A01700142	65,58	65,58	100,00%
	15016A01700143	62,44	62,44	100,00%
	15016A01700144	99,73	99,73	100,00%
	15016A01700145	302,05	237,47	78,62%
	15016A01700146	125,94	97,59	77,48%
	15016A01700147	101,54	62,85	61,90%
	15016A01700148	119,55	54,70	45,76%
	15016A01700149	131,23	40,45	30,82%
	15016A01700150	115,17	15,77	13,69%
	15016A01701288	51,57	51,57	100,00%
	15016A01701289	267,32	170,07	63,62%
	15016A01701304	97,91	66,16	67,58%
	15016A01701309	103,68	95,69	92,29%
	15016A01701310	55,97	52,24	93,34%
	15016A01900001	1018269,84	1772,44	0,17%
	15016A02000001	4736,16	3671,17	77,51%
	15016A02000009	242,44	242,44	100,00%

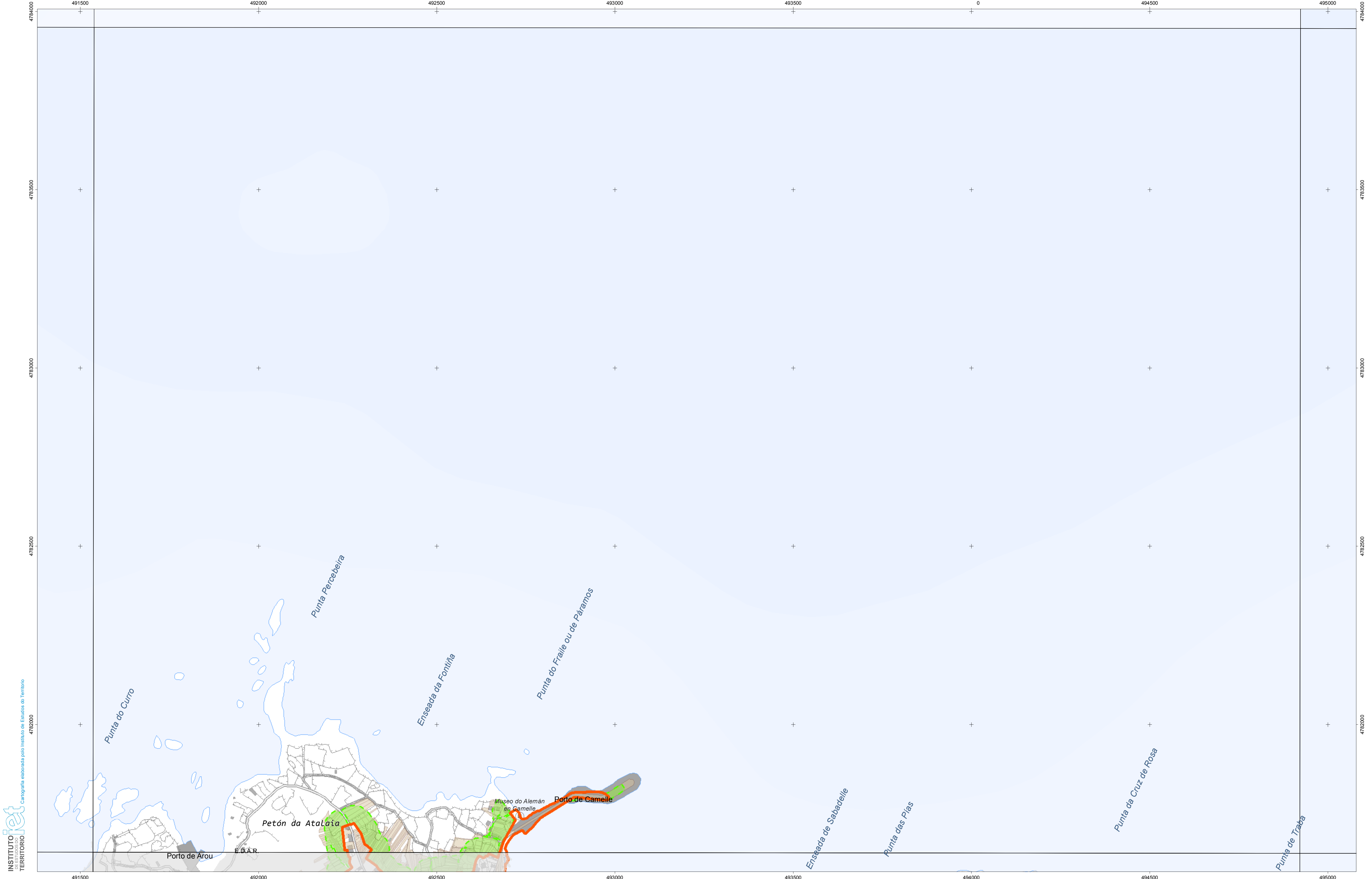
Plano Nº 0043A-0208	Referencia Catastral	Superficie (m ²)	Superficie Afectada (m ²)	Porcentaxe Afectada
	15016A02000018	624,52	612,41	98,06%
	15016A02000019	155,49	125,59	80,77%
	15016A02000020	230,44	209,96	91,11%
	15016A02000021	310,06	304,40	98,17%
	15016A02000022	323,57	323,57	100,00%
	15016A02000023	97,39	97,39	100,00%
	15016A02000024	32,45	32,45	100,00%
	15016A02000025	65,36	65,36	100,00%
	15016A02000026	51,27	51,27	100,00%
	15016A02000027	52,64	52,64	100,00%
	15016A02000028	63,73	63,73	100,00%
	15016A02000041	94,94	94,94	100,00%
	15016A02000042	89,70	89,70	100,00%
	15016A02000043	112,51	110,42	98,14%
	15016A02000044	133,84	131,42	98,19%
	15016A02000045	133,72	133,72	100,00%
	15016A02000046	125,13	125,13	100,00%
	15016A02000047	130,87	130,87	100,00%
	15016A02000048	107,96	107,96	100,00%
	15016A02000049	100,77	100,77	100,00%
	15016A02000050	90,63	90,63	100,00%
	15016A02000051	94,60	94,60	100,00%
	15016A02000052	107,10	107,09	100,00%
	15016A02000053	151,37	151,37	100,00%
	15016A02000054	112,51	112,51	100,00%
	15016A02000055	452,11	452,11	100,00%
	15016A02000056	192,71	192,71	100,00%
	15016A02000057	156,88	156,88	100,00%
	15016A02000058	113,81	113,57	99,79%
	15016A02000059	115,10	84,30	73,24%
	15016A02000102	105,10	18,45	17,55%
	15016A02000103	103,99	24,32	23,39%
	15016A02000104	185,55	97,92	52,77%
	15016A02000105	149,67	67,39	45,03%
	15016A02000106	90,98	90,70	99,69%
	15016A02000107	51,31	51,31	100,00%
	15016A02000108	99,20	99,20	100,00%
	15016A02000109	158,04	158,04	100,00%
	15016A02000110	86,91	86,91	100,00%
	15016A02000111	65,03	38,20	58,75%
	15016A02000112	36,66	20,80	56,72%
	15016A02000113	53,42	42,47	79,51%
	15016A02000114	87,45	87,45	100,00%
	15016A02000115	116,51	116,51	100,00%
	15016A02000116	79,95	76,94	96,23%

Plano Nº 0043A-0208	Referencia Catastral	Superficie (m ²)	Superficie Afectada (m ²)	Porcentaxe Afectada
	15016A02000117	29,05	28,42	97,84%
	15016A02000118	167,42	167,42	100,00%
	15016A02000119	178,70	178,70	100,00%
	15016A02000120	125,59	125,59	100,00%
	15016A02000121	76,58	76,58	100,00%
	15016A02000122	63,58	63,58	100,00%
	15016A02000123	65,42	65,42	100,00%
	15016A02000124	97,88	97,88	100,00%
	15016A02000125	58,53	58,53	100,00%
	15016A02000126	40,13	40,13	100,00%
	15016A02000127	131,43	131,43	100,00%
	15016A02000128	144,61	144,61	100,00%
	15016A02000129	57,19	57,19	100,00%
	15016A02000130	46,68	46,68	100,00%
	15016A02000131	36,63	36,63	100,00%
	15016A02000132	77,17	77,17	100,00%
	15016A02000133	95,63	92,80	97,04%
	15016A02000134	109,53	101,45	92,62%
	15016A02000135	119,66	119,66	100,00%
	15016A02000136	143,35	143,35	100,00%
	15016A02000137	104,16	104,16	100,00%
	15016A02000138	64,15	64,15	100,00%
	15016A02000139	59,24	59,24	100,00%
	15016A02000140	43,62	43,62	100,00%
	15016A02000141	38,25	38,25	100,00%
	15016A02000142	121,73	121,73	100,00%
	15016A02000143	100,00	100,00	100,00%
	15016A02000144	43,63	43,63	100,00%
	15016A02000145	30,75	30,75	100,00%
	15016A02000146	51,74	51,74	100,00%
	15016A02000147	27,00	27,00	100,00%
	15016A02000148	75,15	75,15	100,00%
	15016A02000149	107,47	107,47	100,00%
	15016A02000150	552,15	512,76	92,87%
	15016A02000151	77,87	66,14	84,93%
	15016A02000152	83,05	72,71	87,55%
	15016A02000153	78,81	78,81	100,00%
	15016A02000154	128,57	124,41	96,77%
	15016A02000155	88,65	73,61	83,03%
	15016A02000156	85,70	57,57	67,18%
	15016A02000165	72,93	4,96	6,80%
	15016A02000166	64,79	4,61	7,11%
	15016A02000167	73,12	6,32	8,64%
	15016A02000168	114,41	9,38	8,20%
	15016A02000169	99,95	22,90	22,91%

Plano Nº 0043A-0208	Referencia Catastral	Superficie (m ²)	Superficie Afectada (m ²)	Porcentaxe Afectada
	15016A02000171	191,02	21,03	11,01%
	15016A02000172	149,96	7,70	5,13%
	15016A02000173	82,08	82,08	100,00%
	15016A02000174	109,95	109,95	100,00%
	15016A02000175	62,35	25,87	41,49%
	15016A02000176	77,44	4,10	5,30%
	15016A02000178	121,15	109,21	90,14%
	15016A02000179	154,09	153,75	99,78%
	15016A02000180	91,70	91,70	100,00%
	15016A02000181	46,35	46,35	100,00%
	15016A02000182	49,83	49,83	100,00%
	15016A02000183	56,12	56,12	100,00%
	15016A02000184	29,42	29,42	100,00%
	15016A02000185	29,00	29,00	99,99%
	15016A02000186	33,29	33,29	100,00%
	15016A02000187	28,48	28,49	100,01%
	15016A02000188	27,01	27,01	100,00%
	15016A02000189	139,55	139,55	100,00%
	15016A02000190	123,25	29,28	23,76%
	15016A02000191	89,32	14,51	16,24%
	15016A02000193	27,67	9,18	33,19%
	15016A02000194	27,37	27,37	100,00%
	15016A02000195	23,80	23,80	100,00%
	15016A02000196	35,09	12,90	36,77%
	15016A02000198	55,41	9,70	17,50%
	15016A02000199	55,32	9,73	17,60%
	15016A02000200	74,07	14,13	19,07%
	15016A02000201	108,13	24,17	22,35%
	15016A02000202	25,83	25,83	100,00%
	15016A02000203	40,44	40,44	100,00%
	15016A02000204	52,22	52,22	100,00%
	15016A02000205	52,38	52,37	100,00%
	15016A02000206	117,74	117,74	100,00%
	15016A02000207	65,15	65,15	100,00%
	15016A02000208	70,61	70,61	100,00%
	15016A02000209	192,01	153,27	79,82%
	15016A02000210	145,56	126,35	86,80%
	15016A02000211	336,98	329,02	97,64%
	15016A02000212	375,82	375,82	100,00%
	15016A02000213	205,22	205,22	100,00%
	15016A02000214	163,76	163,76	100,00%
	15016A02000215	147,62	147,62	100,00%
	15016A02000216	128,76	128,76	100,00%
	15016A02000217	113,72	113,24	99,58%
	15016A02000218	132,25	111,31	84,17%






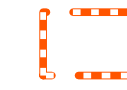
Plano Nº 0043A-0208	Referencia Catastral	Superficie (m ²)	Superficie Afectada (m ²)	Porcentaje Afectada
	15016A02000343	155,33	155,33	100,00%
	15016A02000580	482,02	235,56	48,87%
	15016A02000581	160,60	160,60	100,00%
	15016A02000582	85,22	85,22	100,00%
	15016A02000583	289,67	289,67	100,00%
	15016A02000584	215,42	210,50	97,71%
	15016A02000585	163,13	160,69	98,51%
	15016A02000586	92,44	92,44	100,00%
	15016A02000587	78,68	78,68	100,00%
	15016A02000588	220,06	215,21	97,80%
	15016A02000589	386,03	385,99	99,99%
	15016A02000590	172,04	116,65	67,80%
	15016A02000591	871,38	146,15	16,77%
	15016A02000593	188,84	105,32	55,77%
	15016A02000597	297,86	297,86	100,00%
	15016A02000599	395,65	395,65	100,00%
	15016A02000600	188,53	188,53	100,00%
	15016A02003534	189,74	122,80	64,72%
	15016A02003535	167,69	165,13	98,47%
	15016A02003562	134,65	18,10	13,44%
	15016A02003566	10,05	10,05	100,00%
	1514908MH9811N	716,79	138,50	19,32%
	1514910MH9811N	885,52	36,37	4,11%
	1514922MH9811N	55,11	7,07	12,82%
	1514923MH9811N	72,66	7,84	10,79%
	1514926MH9811N	31,07	25,58	82,34%
	1514927MH9811N	24,23	24,23	100,00%
	1514929MH9811N	40,22	23,07	57,35%
	1514930MH9811N	30,68	10,18	33,17%
	8704401MH8880S	1178,43	649,62	55,13%
	8704405MH8880S	363,47	146,75	40,37%
	8704406MH8880S	249,41	245,28	98,35%
	8706102MH8880N	1040,72	111,08	10,67%
	9712512MH8891S	73,17	64,13	87,64%
	9712513MH8891S	37,30	37,30	100,00%
	9712514MH8891S	124,36	39,80	32,00%
	9713102MH8891S	151,84	55,60	36,62%
	9713103MH8891S	277,01	277,01	100,00%
	9713905MH8891S	309,99	294,41	94,97%
	9713906MH8891S	56,63	38,84	68,59%
	9713907MH8891S	100,85	26,22	26,00%
	9713913MH8891S	227,27	45,87	20,19%
	9714701MH8891S	634,94	57,62	9,07%
	9714703MH8891S	943,96	32,58	3,45%
	9811301MH8891S	213,68	48,24	22,58%

Plano Nº 0043A-0208	Referencia Catastral	Superficie (m²)	Superficie Afectada (m²)	Porcentaxe Afectada
	9814809MH8891S	618,37	473,48	76,57%



INSTITUTO IET DE ESTUDIOS DO TERRITORIO
 Cartografía elaborada polo Instituto de Estudos do Territorio

CARTOGRAFÍA DAS FAIXAS SECUNDARIAS DE XESTIÓN DE BIOMASA


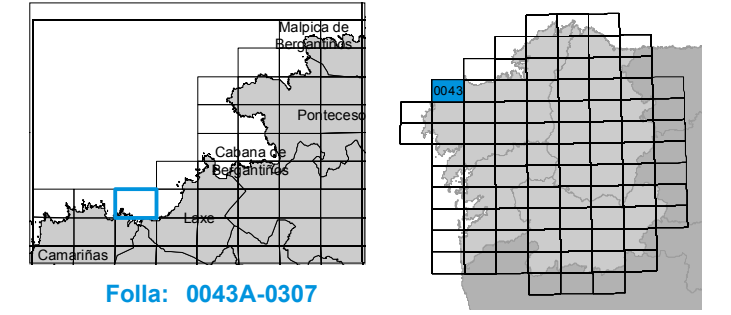
-  Parcelas afectadas
-  Faixa Protección 50m
-  Delimitación Automática
-  Solo de Nucleo Rural
-  Solo Urbano
-  Solo Urbanizable

Parcelas afectadas por faixas de 50 metros entorno a núcleos

Coordenadas das esquinas da folla

UTM ED50 Fuso 29		Xeográficas ETRS89		
x	y	Longitude	Latitude	
1	491663,8	4784169,9	-9:06:15,0	43:12:30,0
2	495048,5	4784166,5	-9:03:45,0	43:12:30,0
3	495048,8	4781853,0	-9:03:45,0	43:11:15,0
4	491660,9	4781856,3	-9:06:15,0	43:11:15,0

Proxección U.T.M. Fuso 29
 Elipsóide GRS80
 Sistema de referencia ETRS89

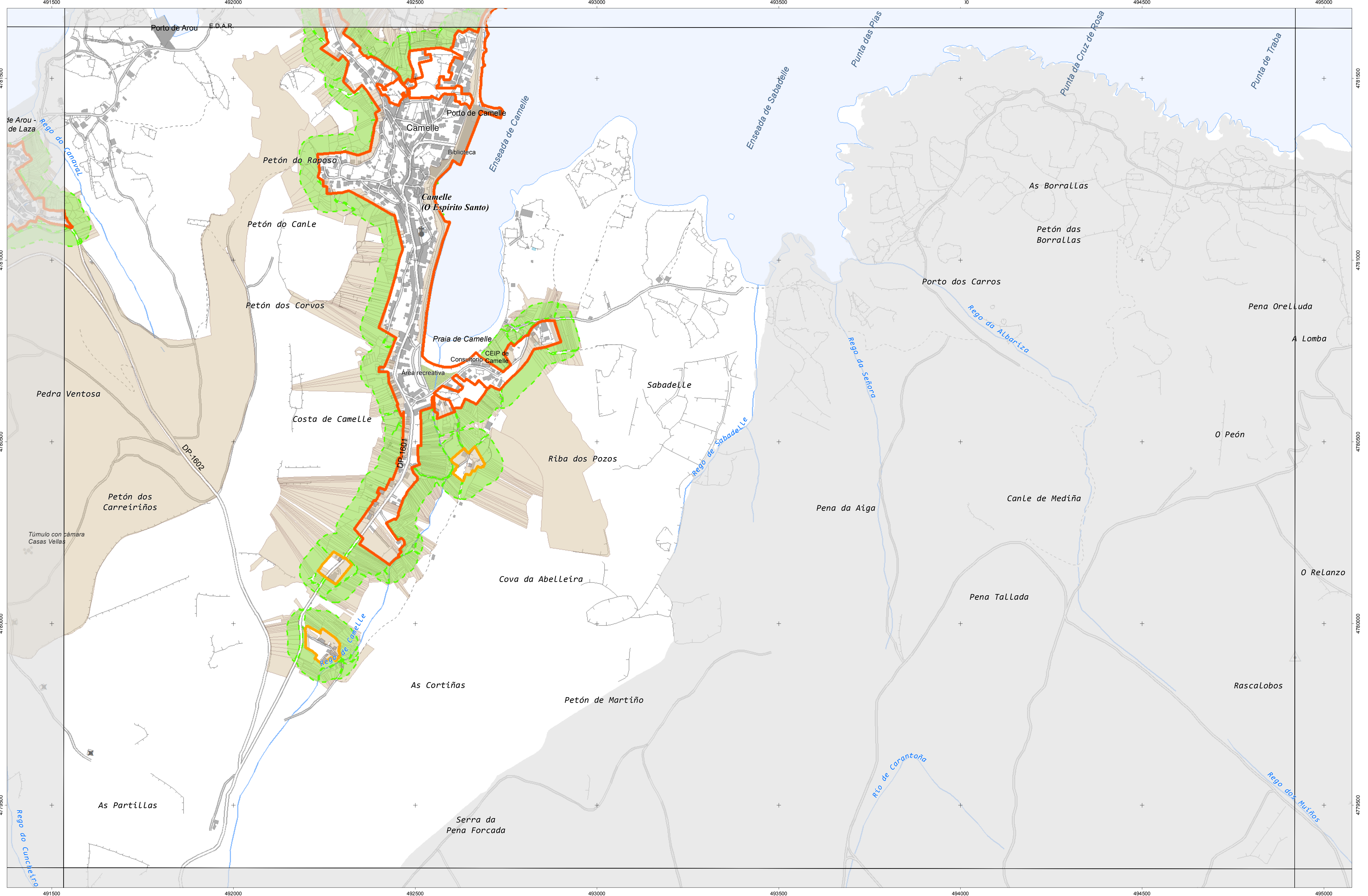
Plano Nº 0043A-0307	Referencia Catastral	Superficie (m ²)	Superficie Afectada (m ²)	Porcentaxe Afectada
	000800100MH98A	676,07	676,07	100,00%
	000800300MH98A	148,75	148,75	100,00%
	000800500MH98A	228,33	228,33	100,00%
	15016A02002410	246,33	213,71	86,76%
	15016A02002411	77,00	77,00	100,00%
	15016A02002412	116,59	116,59	100,00%
	15016A02002413	209,69	209,69	100,00%
	15016A02002414	298,29	298,29	100,00%
	15016A02002415	534,37	429,98	80,46%
	15016A02002416	739,83	284,23	38,42%
	15016A02002418	662,84	87,22	13,16%
	15016A02002444	218,86	199,79	91,29%
	15016A02002445	110,88	110,88	100,00%
	15016A02002446	146,95	144,15	98,10%
	15016A02002447	128,61	113,46	88,22%
	15016A02002448	39,67	39,67	100,00%
	15016A02002449	34,58	34,58	100,00%
	15016A02002450	39,36	39,36	100,00%
	15016A02002451	36,21	36,21	100,00%
	15016A02002460	70,34	54,80	77,92%
	15016A02002461	102,58	81,41	79,37%
	15016A02002462	102,90	102,51	99,62%
	15016A02002463	95,01	95,01	100,00%
	15016A02002464	112,77	112,77	100,00%
	15016A02002465	205,97	205,97	100,00%
	15016A02002466	227,01	222,48	98,00%
	15016A02002467	209,58	209,58	100,00%
	15016A02002468	108,35	108,35	100,00%
	15016A02002469	114,28	114,28	100,00%
	15016A02002470	101,56	101,56	100,00%
	15016A02002471	442,10	442,10	100,00%
	15016A02002472	359,78	97,78	27,18%
	15016A02002482	232,50	138,30	59,48%
	15016A02002483	220,82	96,88	43,87%
	15016A02002484	98,70	97,51	98,79%
	15016A02002486	172,47	83,63	48,49%
	15016A02002487	192,48	83,92	43,60%
	15016A02002488	112,08	63,95	57,06%
	15016A02002489	199,09	120,13	60,34%
	15016A02002490	119,03	71,25	59,86%
	15016A02002491	146,46	110,98	75,78%
	15016A02002492	35,89	35,89	100,00%
	15016A02002493	38,23	38,23	100,00%
	15016A02002494	52,61	52,61	100,00%
	15016A02002495	181,16	181,16	100,00%

Plano Nº 0043A-0307	Referencia Catastral	Superficie (m ²)	Superficie Afectada (m ²)	Porcentaxe Afectada
	15016A02002496	249,05	249,05	100,00%
	15016A02002497	225,83	225,82	100,00%
	15016A02002498	47,46	47,46	100,00%
	15016A02002499	40,72	40,72	100,00%
	15016A02002500	42,82	42,82	100,00%
	15016A02002502	26,82	26,82	100,00%
	15016A02002503	30,70	30,70	100,00%
	15016A02002504	32,51	32,51	100,00%
	15016A02002505	30,47	30,47	100,00%
	15016A02002508	32,78	32,78	100,00%
	15016A02002509	31,24	31,24	100,00%
	15016A02002521	231,52	14,14	6,11%
	15016A02002599	818,87	375,97	45,91%
	15016A02002600	980,47	622,94	63,53%
	15016A02002601	870,87	587,45	67,46%
	15016A02002602	137,93	137,46	99,66%
	15016A02002603	139,16	139,16	100,00%
	15016A02002604	160,56	160,56	100,00%
	15016A02002605	163,71	163,71	100,00%
	15016A02002606	166,73	145,95	87,53%
	15016A02002609	232,10	138,87	59,83%
	15016A02002612	237,04	220,44	93,00%
	15016A02002613	255,69	255,69	100,00%
	15016A02002614	224,88	224,88	100,00%
	15016A02002615	188,44	188,44	100,00%
	15016A02002617	322,49	181,03	56,13%
	15016A02002618	212,41	114,70	54,00%
	15016A02002619	102,81	102,81	100,00%
	15016A02002620	163,86	163,86	100,00%
	15016A02002621	142,48	142,48	100,00%
	15016A02002622	119,40	112,38	94,12%
	15016A02002623	150,61	111,22	73,85%
	15016A02002624	124,24	84,65	68,13%
	15016A02002625	215,12	129,06	59,99%
	15016A02002631	133,80	5,42	4,05%
	15016A02002691	132,24	63,67	48,15%
	15016A02002692	326,98	277,36	84,82%
	15016A02002694	104,14	36,32	34,88%
	15016A02002695	75,16	75,16	100,00%
	15016A02002696	625,92	336,34	53,73%
	15016A02002697	621,08	177,48	28,58%
	15016A02002698	353,19	328,03	92,88%
	15016A02002699	337,37	88,93	26,36%
	15016A02002700	248,05	81,01	32,66%
	15016A02002701	207,43	70,86	34,16%

Plano Nº 0043A-0307	Referencia Catastral	Superficie (m ²)	Superficie Afectada (m ²)	Porcentaxe Afectada
	15016A02002803	253,37	22,66	8,94%
	15016A02002806	343,49	23,08	6,72%
	15016A02002961	110,51	107,62	97,39%
	15016A02002962	154,53	151,07	97,76%
	15016A02002963	236,87	235,12	99,26%
	15016A02002964	72,09	72,09	100,00%
	15016A02002965	56,11	56,11	100,00%
	15016A02002966	106,02	106,02	100,00%
	15016A02002967	344,94	201,54	58,43%
	15016A02002968	132,41	12,14	9,17%
	15016A02002969	159,86	142,72	89,28%
	15016A02002970	205,72	205,72	100,00%
	15016A02002971	152,44	152,44	100,00%
	15016A02002972	209,41	209,41	100,00%
	15016A02002973	36,21	36,22	100,01%
	15016A02002974	28,38	28,38	99,99%
	15016A02002975	36,70	36,70	100,00%
	15016A02002976	166,79	166,79	100,00%
	15016A02002977	452,38	452,37	100,00%
	15016A02002978	105,69	105,69	100,00%
	15016A02002979	216,98	207,55	95,65%
	15016A02002980	211,11	195,63	92,67%
	15016A02002982	70,87	70,87	100,00%
	15016A02002983	61,29	61,29	100,00%
	15016A02002984	49,37	49,37	100,00%
	15016A02002985	54,41	54,41	100,00%
	15016A02002986	48,50	48,50	100,00%
	15016A02002988	100,99	52,19	51,68%
	15016A02002990	201,47	201,47	100,00%
	15016A02002991	164,93	164,93	100,00%
	15016A02002992	264,03	264,03	100,00%
	15016A02002993	247,81	243,83	98,39%
	15016A02002994	192,85	192,85	100,00%
	15016A02002996	80,88	80,87	100,00%
	15016A02002997	83,86	83,86	100,00%
	15016A02002998	128,26	128,26	100,00%
	15016A02002999	123,03	123,03	100,00%
	15016A02003000	128,73	128,73	100,00%
	15016A02003001	144,02	144,02	100,00%
	15016A02003002	197,33	197,33	100,00%
	15016A02003003	392,86	392,86	100,00%
	15016A02003004	46,87	46,87	100,00%
	15016A02003005	43,25	43,25	100,00%
	15016A02003006	74,68	74,68	100,00%
	15016A02003007	108,81	108,81	100,00%

Plano Nº 0043A-0307	Referencia Catastral	Superficie (m ²)	Superficie Afectada (m ²)	Porcentaxe Afectada
	15016A02002703	63,43	31,95	50,36%
	15016A02002705	79,80	67,22	84,23%
	15016A02002707	100,44	83,26	82,89%
	15016A02002708	231,89	74,75	32,23%
	15016A02002709	293,11	79,65	27,17%
	15016A02002710	313,02	78,86	25,19%
	15016A02002711	228,47	66,24	28,99%
	15016A02002712	221,38	56,35	25,45%
	15016A02002715	77,61	64,89	83,61%
	15016A02002716	192,00	69,69	36,29%
	15016A02002718	211,29	171,79	81,31%
	15016A02002719	834,03	333,28	39,96%
	15016A02002721	159,08	11,56	7,27%
	15016A02002729	266,26	90,76	34,09%
	15016A02002730	355,25	121,86	34,30%
	15016A02002759	106,92	106,92	100,00%
	15016A02002760	198,26	197,93	99,83%
	15016A02002761	101,28	62,33	61,54%
	15016A02002762	79,86	79,86	100,00%
	15016A02002763	152,93	152,93	100,00%
	15016A02002764	229,36	227,01	98,98%
	15016A02002765	145,27	94,91	65,33%
	15016A02002766	135,94	57,56	42,34%
	15016A02002767	138,23	54,47	39,41%
	15016A02002768	163,29	61,65	37,75%
	15016A02002769	72,70	30,95	42,57%
	15016A02002770	380,89	124,49	32,68%
	15016A02002771	171,07	75,17	43,94%
	15016A02002772	150,04	62,80	41,85%
	15016A02002773	191,74	102,33	53,37%
	15016A02002774	152,80	82,47	53,97%
	15016A02002775	156,26	88,08	56,37%
	15016A02002776	146,93	79,12	53,85%
	15016A02002777	148,68	76,11	51,19%
	15016A02002778	147,57	74,56	50,53%
	15016A02002779	152,85	81,47	53,30%
	15016A02002780	76,04	76,04	100,00%
	15016A02002781	112,59	17,37	15,42%
	15016A02002782	163,58	76,94	47,03%
	15016A02002783	376,46	186,57	49,56%
	15016A02002784	302,65	162,34	53,64%
	15016A02002786	84,34	18,18	21,55%
	15016A02002787	150,90	150,90	100,00%
	15016A02002789	73,44	73,44	100,00%
	15016A02002802	1035,22	102,29	9,88%

Plano Nº 0043A-0307	Referencia Catastral	Superficie (m ²)	Superficie Afectada (m ²)	Porcentaxe Afectada
	15016A02003008	23,66	23,66	100,00%
	15016A02003009	18,44	18,44	100,00%
	15016A02003010	18,11	18,11	100,00%
	15016A02003011	17,25	17,25	100,00%
	15016A02003012	122,67	122,67	100,00%
	15016A02003013	127,96	127,96	100,00%
	15016A02003014	113,48	113,23	99,78%
	15016A02003015	47,24	44,47	94,13%
	15016A02003016	74,35	63,97	86,04%
	15016A02003017	52,87	52,87	100,00%
	15016A02003018	144,67	144,67	100,00%
	15016A02003019	149,38	109,60	73,37%
	15016A02003021	270,95	114,85	42,39%
	15016A02003022	208,98	140,92	67,43%
	15016A02003023	180,98	124,07	68,56%
	15016A02003025	211,44	211,44	100,00%
	15016A02003028	405,47	123,59	30,48%
	15016A02003029	49,71	27,43	55,17%
	15016A02003033	191,02	52,93	27,71%
	15016A02003111	191,28	8,37	4,38%
	15016A02003118	331,29	173,85	52,48%
	15016A02003119	168,19	87,00	51,73%
	15016A02003120	172,81	94,94	54,94%
	15016A02003121	145,39	87,75	60,35%
	15016A02003132	1298,37	349,67	26,93%
	15016A02003133	115,39	26,28	22,78%
	15016A02003134	160,29	43,03	26,84%
	15016A02003135	133,57	29,93	22,41%
	15016A02003136	152,08	38,70	25,45%
	15016A02003137	110,94	11,62	10,47%
	15016A02003138	118,09	14,89	12,61%
	15016A02003139	125,04	22,72	18,17%
	15016A02003550	74,29	37,18	50,04%
	15016A02003556	159,88	159,88	100,00%
	15016A02003565	175,29	117,45	67,00%
	2716701MH9821N	26915,35	1850,65	6,88%



CARTOGRAFÍA DAS FAIXAS SECUNDARIAS DE XESTIÓN DE BIOMASA

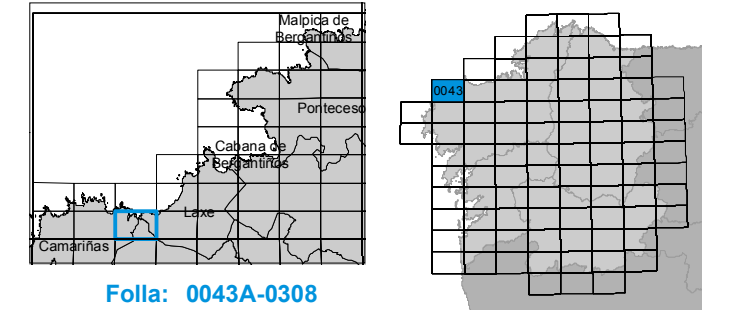
- Parcelas afectadas
- Faixa Protección 50m
- Delimitación Automática
- Solo de Nucleo Rural
- Solo Urbano
- Solo Urbanizable

Parcelas afectadas por faixas de 50 metros entorno a núcleos

Coordenadas das esquinas da folla

UTM ED50 Fuso 29	X	Y	Xeográficas ETRS89	Longitude	Latitude
1	491660,9	4781856,3	-9:06:15,0	43:11:15,0	
2	495046,8	4781853,0	-9:03:45,0	43:11:15,0	
3	495045,1	4779539,4	-9:03:45,0	43:10:00,0	
4	491658,1	4779542,8	-9:06:15,0	43:10:00,0	

Proxección U.T.M. Fuso 29
 Elipsoidal GRS80
 Sistema de referencia ETRS89



Plano Nº 0043A-0308	Referencia Catastral	Superficie (m ²)	Superficie Afectada (m ²)	Porcentaxe Afectada
	000801800MH98A	490,54	285,21	58,14%
	001300400MH98A	83,89	83,89	100,00%
	001800100MH98A	1126,38	548,93	48,73%
	001800200MH98A	1985,89	1037,34	52,24%
	001802000MH98A	65,45	65,45	100,00%
	001802700MH98A	113,70	26,24	23,08%
	001802800MH98A	879,46	99,65	11,33%
	001803200MH98A	1340,44	147,18	10,98%
	001803300MH98A	1562,11	1119,54	71,67%
	001804100MH98A	305,89	161,38	52,76%
	002300200MH98A	59,80	59,80	100,00%
	002300500MH98A	2952,14	1069,59	36,23%
	002301300MH98A	43,07	43,07	100,00%
	15016A01300815	23077,14	8550,88	37,05%
	15016A01301591	1076,90	1070,77	99,43%
	15016A01900001	1018269,84	1772,44	0,17%
	15016A02000554	283,31	147,07	51,91%
	15016A02000555	21,86	2,53	11,60%
	15016A02000556	20,95	2,00	9,53%
	15016A02000557	22,90	1,91	8,36%
	15016A02000580	482,02	235,56	48,87%
	15016A02000581	160,60	160,60	100,00%
	15016A02000583	289,67	289,67	100,00%
	15016A02000584	215,42	210,50	97,71%
	15016A02000597	297,86	297,86	100,00%
	15016A02000598	287,54	287,54	100,00%
	15016A02000599	395,65	395,65	100,00%
	15016A02000600	188,53	188,53	100,00%
	15016A02000601	708,81	708,81	100,00%
	15016A02000602	169,47	148,42	87,58%
	15016A02000603	190,89	181,70	95,19%
	15016A02000604	90,96	17,85	19,63%
	15016A02000607	239,40	160,76	67,15%
	15016A02000608	362,06	361,13	99,74%
	15016A02000609	377,47	352,72	93,44%
	15016A02000610	197,80	197,80	100,00%
	15016A02000611	202,92	202,92	100,00%
	15016A02000612	183,92	130,63	71,03%
	15016A02000613	925,98	839,97	90,71%
	15016A02000614	96,36	73,59	76,37%
	15016A02000615	319,98	271,60	84,88%
	15016A02000616	411,02	314,30	76,47%
	15016A02000617	442,91	248,67	56,14%
	15016A02000618	492,92	103,04	20,90%
	15016A02001912	164,60	164,60	100,00%

Plano Nº 0043A-0308	Referencia Catastral	Superficie (m ²)	Superficie Afectada (m ²)	Porcentaxe Afectada
	15016A02002430	176,22	136,72	77,58%
	15016A02002431	214,25	166,60	77,76%
	15016A02002432	567,25	405,71	71,52%
	15016A02002433	204,08	204,08	100,00%
	15016A02002434	246,49	146,01	59,24%
	15016A02002436	246,47	191,92	77,87%
	15016A02002437	248,31	177,85	71,63%
	15016A02002438	674,50	441,87	65,51%
	15016A02002439	671,40	669,22	99,68%
	15016A02002440	266,29	266,29	100,00%
	15016A02002441	233,22	233,22	100,00%
	15016A02002442	202,32	200,87	99,28%
	15016A02002443	258,98	218,03	84,19%
	15016A02002444	218,86	199,79	91,29%
	15016A02002445	110,88	110,88	100,00%
	15016A02002451	36,21	36,21	100,00%
	15016A02002452	40,00	40,00	100,00%
	15016A02002453	36,65	36,65	100,00%
	15016A02002454	39,94	39,94	100,00%
	15016A02002455	47,38	47,38	100,00%
	15016A02002456	226,80	199,94	88,16%
	15016A02002458	56,27	35,78	63,57%
	15016A02002459	52,77	47,02	89,12%
	15016A02002460	70,34	54,80	77,92%
	15016A02002461	102,58	81,41	79,37%
	15016A02002495	181,16	181,16	100,00%
	15016A02002496	249,05	249,05	100,00%
	15016A02002497	225,83	225,82	100,00%
	15016A02002500	42,82	42,82	100,00%
	15016A02002501	31,74	31,74	100,00%
	15016A02002508	32,78	32,78	100,00%
	15016A02002509	31,24	31,24	100,00%
	15016A02002510	31,03	31,03	100,00%
	15016A02002511	33,78	33,78	100,00%
	15016A02002521	231,52	14,14	6,11%
	15016A02002522	142,34	4,95	3,48%
	15016A02002524	146,07	11,90	8,15%
	15016A02002525	122,48	83,02	67,78%
	15016A02002526	158,30	157,18	99,29%
	15016A02002527	282,04	282,04	100,00%
	15016A02002537	1072,90	48,27	4,50%
	15016A02002538	693,35	146,03	21,06%
	15016A02002539	692,93	213,82	30,86%
	15016A02002540	1566,17	568,60	36,31%
	15016A02002541	416,51	264,31	63,46%

Plano Nº 0043A-0308	Referencia Catastral	Superficie (m ²)	Superficie Afectada (m ²)	Porcentaxe Afectada
	15016A02002542	324,32	306,04	94,36%
	15016A02002543	93,82	93,82	100,00%
	15016A02002544	92,40	92,40	100,00%
	15016A02002545	121,35	121,35	100,00%
	15016A02002546	107,17	107,17	100,00%
	15016A02002547	110,10	110,10	100,00%
	15016A02002548	241,52	169,47	70,17%
	15016A02002560	205,37	14,17	6,90%
	15016A02002561	261,73	36,05	13,77%
	15016A02002562	490,66	122,13	24,89%
	15016A02002563	532,65	171,84	32,26%
	15016A02002564	515,74	184,93	35,86%
	15016A02002565	584,85	204,53	34,97%
	15016A02002566	179,75	136,34	75,85%
	15016A02002567	177,00	105,76	59,75%
	15016A02002568	145,72	89,55	61,46%
	15016A02002569	258,38	152,09	58,87%
	15016A02002575	603,86	461,48	76,42%
	15016A02002576	396,31	151,23	38,16%
	15016A02002583	79,50	19,64	24,70%
	15016A02002584	54,17	27,42	50,62%
	15016A02002585	86,68	53,12	61,29%
	15016A02002586	115,56	80,44	69,60%
	15016A02002587	129,68	103,78	80,02%
	15016A02002588	96,74	93,05	96,18%
	15016A02002589	92,19	92,19	100,00%
	15016A02002590	68,73	68,73	100,00%
	15016A02002591	153,39	153,39	100,00%
	15016A02002592	166,49	147,92	88,85%
	15016A02002593	178,67	163,99	91,78%
	15016A02002594	205,70	186,74	90,78%
	15016A02002595	370,33	344,26	92,96%
	15016A02002596	247,89	247,89	100,00%
	15016A02002597	303,56	222,30	73,23%
	15016A02002598	134,30	80,30	59,79%
	15016A02002696	625,92	336,34	53,73%
	15016A02002697	621,08	177,48	28,58%
	15016A02002698	353,19	328,03	92,88%
	15016A02002699	337,37	88,93	26,36%
	15016A02002700	248,05	81,01	32,66%
	15016A02002701	207,43	70,86	34,16%
	15016A02002705	79,80	67,22	84,23%
	15016A02002707	100,44	83,26	82,89%
	15016A02002708	231,89	74,75	32,23%
	15016A02002709	293,11	79,65	27,17%

Plano Nº 0043A-0308	Referencia Catastral	Superficie (m ²)	Superficie Afectada (m ²)	Porcentaxe Afectada
	15016A02002710	313,02	78,86	25,19%
	15016A02002711	228,47	66,24	28,99%
	15016A02002712	221,38	56,35	25,45%
	15016A02002715	77,61	64,89	83,61%
	15016A02002716	192,00	69,69	36,29%
	15016A02002718	211,29	171,79	81,31%
	15016A02002719	834,03	333,28	39,96%
	15016A02002721	159,08	11,56	7,27%
	15016A02002722	198,66	198,57	99,96%
	15016A02002727	53,95	46,21	85,66%
	15016A02002728	53,80	53,80	100,00%
	15016A02002729	266,26	90,76	34,09%
	15016A02002730	355,25	121,86	34,30%
	15016A02002731	189,67	121,05	63,82%
	15016A02002732	152,50	101,41	66,49%
	15016A02002733	133,14	106,21	79,78%
	15016A02002735	140,12	125,32	89,44%
	15016A02002736	111,42	102,83	92,29%
	15016A02002737	100,18	97,38	97,21%
	15016A02002738	100,95	97,44	96,52%
	15016A02002739	64,02	60,47	94,46%
	15016A02002740	59,70	57,32	96,02%
	15016A02002741	65,39	63,05	96,41%
	15016A02002742	53,36	53,09	99,49%
	15016A02002743	197,93	197,93	100,00%
	15016A02002744	46,75	46,75	100,00%
	15016A02002745	86,84	86,84	100,00%
	15016A02002746	277,69	38,73	13,95%
	15016A02002755	75,77	75,77	100,00%
	15016A02002756	75,99	75,99	100,00%
	15016A02002757	54,14	54,14	100,00%
	15016A02002759	106,92	106,92	100,00%
	15016A02002760	198,26	197,93	99,83%
	15016A02002764	229,36	227,01	98,98%
	15016A02002765	145,27	94,91	65,33%
	15016A02002766	135,94	57,56	42,34%
	15016A02002767	138,23	54,47	39,41%
	15016A02002768	163,29	61,65	37,75%
	15016A02002769	72,70	30,95	42,57%
	15016A02002770	380,89	124,49	32,68%
	15016A02002771	171,07	75,17	43,94%
	15016A02002772	150,04	62,80	41,85%
	15016A02002773	191,74	102,33	53,37%
	15016A02002774	152,80	82,47	53,97%
	15016A02002787	150,90	150,90	100,00%

Plano Nº 0043A-0308	Referencia Catastral	Superficie (m ²)	Superficie Afectada (m ²)	Porcentaxe Afectada
	15016A02002789	73,44	73,44	100,00%
	15016A02002792	92,07	92,07	100,00%
	15016A02002793	75,83	75,83	100,00%
	15016A02002794	147,97	147,97	100,00%
	15016A02002795	717,92	716,17	99,76%
	15016A02002796	108,03	86,17	79,76%
	15016A02002797	122,18	10,27	8,40%
	15016A02002802	1035,22	102,29	9,88%
	15016A02002803	253,37	22,66	8,94%
	15016A02002806	343,49	23,08	6,72%
	15016A02002807	287,56	68,73	23,90%
	15016A02002808	132,41	46,09	34,81%
	15016A02002809	157,75	83,17	52,72%
	15016A02002810	274,60	141,74	51,62%
	15016A02002818	252,34	60,29	23,89%
	15016A02002819	91,22	24,75	27,13%
	15016A02002820	171,23	161,48	94,30%
	15016A02002821	180,07	180,07	100,00%
	15016A02002822	195,70	195,70	100,00%
	15016A02002823	220,07	220,07	100,00%
	15016A02002824	205,24	205,24	100,00%
	15016A02002825	98,12	98,12	100,00%
	15016A02002826	123,91	123,91	100,00%
	15016A02002827	406,88	406,88	100,00%
	15016A02002828	128,67	128,67	100,00%
	15016A02002829	203,19	203,18	100,00%
	15016A02002830	220,49	220,49	100,00%
	15016A02002831	79,74	78,58	98,54%
	15016A02002832	123,63	111,33	90,05%
	15016A02002833	139,01	139,01	100,00%
	15016A02002834	129,42	129,42	100,00%
	15016A02002835	336,42	336,42	100,00%
	15016A02002836	111,31	111,31	100,00%
	15016A02002837	534,35	534,35	100,00%
	15016A02002838	377,16	377,16	100,00%
	15016A02002839	402,78	402,78	100,00%
	15016A02002840	251,23	251,24	100,00%
	15016A02002841	302,60	302,60	100,00%
	15016A02002842	324,59	324,59	100,00%
	15016A02002843	223,85	223,85	100,00%
	15016A02002844	64,32	64,32	100,00%
	15016A02002845	215,45	215,45	100,00%
	15016A02002846	59,33	59,33	100,00%
	15016A02002847	114,86	114,86	100,00%
	15016A02002848	195,74	195,74	100,00%

Plano Nº 0043A-0308	Referencia Catastral	Superficie (m ²)	Superficie Afectada (m ²)	Porcentaxe Afectada
	15016A02002849	77,81	77,81	100,00%
	15016A02002860	177,99	177,99	100,00%
	15016A02002931	475,30	459,68	96,71%
	15016A02002954	114,27	104,83	91,74%
	15016A02002955	110,88	110,88	100,00%
	15016A02002956	169,44	169,44	100,00%
	15016A02002957	129,81	129,81	100,00%
	15016A02002958	518,25	515,01	99,38%
	15016A02002959	420,26	389,39	92,66%
	15016A02002960	92,21	89,98	97,57%
	15016A02002961	110,51	107,62	97,39%
	15016A02002962	154,53	151,07	97,76%
	15016A02002963	236,87	235,12	99,26%
	15016A02002972	209,41	209,41	100,00%
	15016A02002975	36,70	36,70	100,00%
	15016A02002976	166,79	166,79	100,00%
	15016A02002977	452,38	452,37	100,00%
	15016A02002978	105,69	105,69	100,00%
	15016A02002979	216,98	207,55	95,65%
	15016A02002980	211,11	195,63	92,67%
	15016A02002981	89,16	15,58	17,47%
	15016A02002982	70,87	70,87	100,00%
	15016A02002985	54,41	54,41	100,00%
	15016A02002986	48,50	48,50	100,00%
	15016A02002987	55,60	18,77	33,75%
	15016A02002988	100,99	52,19	51,68%
	15016A02002989	79,47	31,41	39,52%
	15016A02003111	191,28	8,37	4,38%
	15016A02003112	313,72	313,28	99,86%
	15016A02003113	60,37	59,29	98,20%
	15016A02003114	48,21	48,21	100,00%
	15016A02003115	55,56	55,56	100,00%
	15016A02003116	46,80	46,80	100,00%
	15016A02003117	47,32	47,32	100,00%
	15016A02003118	331,29	173,85	52,48%
	15016A02003119	168,19	87,00	51,73%
	15016A02003120	172,81	94,94	54,94%
	15016A02003121	145,39	87,75	60,35%
	15016A02003136	152,08	38,70	25,45%
	15016A02003137	110,94	11,62	10,47%
	15016A02003138	118,09	14,89	12,61%
	15016A02003139	125,04	22,72	18,17%
	15016A02003140	147,24	95,00	64,52%
	15016A02003141	109,18	109,15	99,97%
	15016A02003143	97,48	53,00	54,37%

Plano Nº 0043A-0308	Referencia Catastral	Superficie (m ²)	Superficie Afectada (m ²)	Porcentaxe Afectada
	15016A02003144	65,54	58,37	89,07%
	15016A02003145	30,93	29,27	94,63%
	15016A02003146	21,76	21,76	100,00%
	15016A02003147	18,40	18,40	100,00%
	15016A02003148	73,45	73,45	100,00%
	15016A02003149	53,18	53,18	100,00%
	15016A02003150	127,66	127,66	100,00%
	15016A02003151	35,12	35,12	100,00%
	15016A02003152	19,49	19,50	100,00%
	15016A02003153	25,98	25,98	100,00%
	15016A02003154	85,41	85,41	100,00%
	15016A02003155	263,32	263,32	100,00%
	15016A02003156	71,04	71,04	100,00%
	15016A02003157	73,89	73,89	100,00%
	15016A02003158	216,48	216,48	100,00%
	15016A02003159	117,44	117,44	100,00%
	15016A02003160	75,64	75,64	100,00%
	15016A02003161	80,43	80,43	100,00%
	15016A02003162	61,53	61,53	100,00%
	15016A02003163	83,84	83,84	100,00%
	15016A02003164	69,88	69,88	100,00%
	15016A02003165	72,64	72,64	100,00%
	15016A02003166	66,19	66,19	100,00%
	15016A02003167	209,83	209,83	100,00%
	15016A02003168	691,74	691,45	99,96%
	15016A02003193	44,95	44,95	100,00%
	15016A02003426	270,08	270,08	100,00%
	15016A02003427	170,99	170,99	100,00%
	15016A02003428	124,32	124,32	100,00%
	15016A02003429	89,50	89,50	100,00%
	15016A02003430	99,83	99,83	100,00%
	15016A02003431	81,31	81,31	100,00%
	15016A02003432	70,56	70,55	100,00%
	15016A02003433	78,49	78,49	100,00%
	15016A02003434	75,27	75,27	100,00%
	15016A02003435	104,32	104,32	100,00%
	15016A02003436	98,52	98,52	100,00%
	15016A02003437	89,26	89,26	100,00%
	15016A02003438	89,35	89,35	100,00%
	15016A02003439	70,67	70,67	100,00%
	15016A02003440	69,80	69,80	100,00%
	15016A02003441	86,25	86,25	100,00%
	15016A02003442	87,18	67,42	77,33%
	15016A02003443	60,50	60,47	99,96%
	15016A02003444	143,16	143,16	100,00%

Plano Nº 0043A-0308	Referencia Catastral	Superficie (m ²)	Superficie Afectada (m ²)	Porcentaxe Afectada
	15016A02003445	113,92	113,92	100,00%
	15016A02003446	78,01	78,01	100,00%
	15016A02003447	15,45	15,45	100,00%
	15016A02003449	115,70	115,70	100,00%
	15016A02003450	65,61	65,61	100,00%
	15016A02003451	38,82	38,82	100,00%
	15016A02003452	14,71	14,71	100,00%
	15016A02003453	8,25	8,25	99,99%
	15016A02003454	57,86	57,86	100,00%
	15016A02003455	50,55	50,55	100,00%
	15016A02003456	51,49	51,49	100,00%
	15016A02003457	24,12	24,12	100,00%
	15016A02003459	276,51	242,13	87,57%
	15016A02003460	249,09	228,00	91,53%
	15016A02003461	240,44	229,85	95,60%
	15016A02003462	227,46	224,18	98,56%
	15016A02003463	230,64	224,75	97,45%
	15016A02003475	174,02	63,60	36,55%
	15016A02003476	247,59	246,09	99,39%
	15016A02003477	191,47	191,47	100,00%
	15016A02003478	412,32	412,32	100,00%
	15016A02003479	266,63	266,63	100,00%
	15016A02003480	941,84	566,95	60,20%
	15016A02003481	621,10	621,10	100,00%
	15016A02003482	486,51	20,05	4,12%
	15016A02003483	547,53	501,16	91,53%
	15016A02003484	668,13	641,79	96,06%
	15016A02003485	2663,85	2104,62	79,01%
	15016A02003486	4703,25	2669,50	56,76%
	15016A02003487	606,96	606,51	99,93%
	15016A02003488	354,18	348,11	98,29%
	15016A02003489	225,84	200,55	88,80%
	15016A02003490	2269,56	1711,56	75,41%
	15016A02003491	255,92	237,05	92,63%
	15016A02003492	226,35	223,05	98,54%
	15016A02003493	227,58	227,58	100,00%
	15016A02003494	1649,68	1646,98	99,84%
	15016A02003496	328,55	114,85	34,96%
	15016A02003497	353,39	74,66	21,13%
	15016A02003498	360,91	122,26	33,88%
	15016A02003499	278,63	84,32	30,26%
	15016A02003500	64,27	64,27	100,00%
	15016A02003501	184,06	184,06	100,00%
	15016A02003503	34,45	34,45	100,00%
	15016A02003506	21,62	6,59	30,49%

Plano Nº 0043A-0308	Referencia Catastral	Superficie (m ²)	Superficie Afectada (m ²)	Porcentaxe Afectada
	15016A02003507	123,44	106,45	86,24%
	15016A02003508	162,09	162,09	100,00%
	15016A02003509	249,08	171,56	68,88%
	15016A02003514	1846,40	6,71	0,36%
	15016A02003524	192309,24	52,95	0,03%
	15016A02003538	40,11	40,11	100,00%
	15016A02003560	144,19	131,80	91,40%
	15016A02100007	4032,40	211,96	5,26%
	15016A02100008	1750,17	183,16	10,46%
	15016A02100009	1212,44	76,49	6,31%
	15016A02100010	1985,59	83,72	4,22%
	15016A02100024	2926,75	31,61	1,08%
	15016A02100025	2070,60	108,74	5,25%
	15016A02100075	1180,44	63,20	5,35%
	15016A02100076	1591,35	469,10	29,48%
	15016A02100078	1171,83	187,42	15,99%
	15016A02100079	1026,36	405,05	39,47%
	15016A02100080	903,34	456,94	50,58%
	15016A02100081	1618,68	648,35	40,05%
	15016A02100082	3522,30	699,63	19,86%
	15016A02100084	380,59	161,46	42,42%
	15016A02100085	322,44	322,44	100,00%
	15016A02100086	247,44	247,44	100,00%
	15016A02100087	116,12	116,12	100,00%
	15016A02100088	182,88	182,88	100,00%
	15016A02100089	483,10	483,10	100,00%
	15016A02100090	385,95	349,87	90,65%
	15016A02100091	298,38	168,17	56,36%
	15016A02100092	291,86	291,86	100,00%
	15016A02100093	243,44	243,44	100,00%
	15016A02100094	253,04	253,04	100,00%
	15016A02100095	205,34	205,34	100,00%
	15016A02100096	577,97	575,25	99,53%
	15016A02100097	373,61	288,12	77,12%
	15016A02100098	667,94	616,99	92,37%
	15016A02100099	1674,48	1266,54	75,64%
	15016A02100100	1169,04	793,99	67,92%
	15016A02100101	357,03	314,58	88,11%
	15016A02100103	159,51	40,17	25,18%
	15016A02100104	870,76	499,95	57,42%
	15016A02100105	403,33	391,41	97,04%
	15016A02100106	2569,36	1070,60	41,67%
	15016A02100107	374,54	291,05	77,71%
	15016A02100108	196,03	159,16	81,19%
	15016A02100109	219,19	193,58	88,32%

Plano Nº 0043A-0308	Referencia Catastral	Superficie (m ²)	Superficie Afectada (m ²)	Porcentaxe Afectada
	15016A02100110	251,83	250,07	99,30%
	15016A02100111	174,51	174,51	100,00%
	15016A02100112	157,60	150,69	95,62%
	15016A02100113	549,27	397,92	72,45%
	15016A02100114	91,81	30,12	32,81%
	15016A02100115	158,50	120,92	76,29%
	15016A02100116	699,98	699,98	100,00%
	15016A02100117	1184,84	1060,81	89,53%
	15016A02100118	1537,04	827,56	53,84%
	15016A02100119	28,32	28,32	100,00%
	15016A02100120	78,87	70,23	89,05%
	15016A02100121	48,45	35,64	73,57%
	15016A02100123	947,19	5,60	0,59%
	15016A02100124	108,35	104,74	96,67%
	15016A02100125	183,91	183,91	100,00%
	15016A02100126	65,14	65,14	100,00%
	15016A02100127	347,03	26,70	7,70%
	15016A02100128	874,16	183,29	20,97%
	15016A02100129	1018,07	209,26	20,55%
	15016A02100130	1146,90	1086,35	94,72%
	15016A02100131	548,39	548,39	100,00%
	15016A02100132	407,27	76,30	18,74%
	15016A02100133	355,50	62,49	17,58%
	15016A02100134	565,83	119,46	21,11%
	15016A02100135	275,47	37,19	13,50%
	15016A02100136	341,22	341,22	100,00%
	15016A02100137	275,65	275,65	100,00%
	15016A02100138	97,75	97,75	100,00%
	15016A02100139	55,44	55,44	100,00%
	15016A02100140	112,00	112,00	100,00%
	15016A02100141	91,37	91,37	100,00%
	15016A02100142	93,51	93,51	100,00%
	15016A02100143	138,41	138,41	100,00%
	15016A02100144	4656,28	1170,59	25,14%
	15016A02100145	1204,93	469,15	38,94%
	15016A02100146	1479,44	543,11	36,71%
	15016A02100147	564,14	212,90	37,74%
	15016A02100148	1478,95	576,05	38,95%
	15016A02100149	874,86	299,77	34,27%
	15016A02100150	1038,62	364,36	35,08%
	15016A02100151	1060,01	409,64	38,65%
	15016A02100152	1240,14	479,81	38,69%
	15016A02100153	1056,41	390,25	36,94%
	15016A02100154	1104,01	425,64	38,55%
	15016A02100155	1091,13	452,94	41,51%

Plano Nº 0043A-0308	Referencia Catastral	Superficie (m ²)	Superficie Afectada (m ²)	Porcentaxe Afectada
	15016A02100156	1378,04	600,53	43,58%
	15016A02100157	548,94	227,91	41,52%
	15016A02100158	487,45	219,48	45,03%
	15016A02100159	548,86	236,67	43,12%
	15016A02100160	463,79	181,43	39,12%
	15016A02100161	2764,97	1416,16	51,22%
	15016A02100162	164,56	164,56	100,00%
	15016A02100163	317,91	317,91	100,00%
	15016A02100164	243,24	243,24	100,00%
	15016A02100165	293,89	293,89	100,00%
	15016A02100168	2309,23	454,09	19,66%
	15016A02100169	139,46	139,47	100,00%
	15016A02100170	291,49	291,49	100,00%
	15016A02100171	273,57	273,57	100,00%
	15016A02100172	648,82	620,23	95,59%
	15016A02100173	106,28	101,25	95,27%
	15016A02100174	151,06	21,03	13,92%
	15016A02100181	316,11	16,65	5,27%
	15016A02100182	162,01	162,01	100,00%
	15016A02100183	170,38	170,38	100,00%
	15016A02100184	100,55	100,55	100,00%
	15016A02100185	102,12	102,12	100,00%
	15016A02100186	193,89	191,05	98,53%
	15016A02100187	110,59	110,59	100,00%
	15016A02100188	1226,91	1220,26	99,46%
	15016A02100189	122,89	122,89	100,00%
	15016A02100190	80,24	80,24	100,00%
	15016A02100191	238,16	115,68	48,57%
	15016A02100196	111,63	9,58	8,58%
	15016A02100198	133,83	99,21	74,13%
	15016A02100199	52,42	52,42	100,00%
	15016A02100200	58,58	58,58	100,00%
	15016A02100201	79,97	79,97	100,00%
	15016A02100202	77,58	77,58	100,00%
	15016A02100204	127,97	108,90	85,10%
	15016A02100205	55,94	54,51	97,44%
	15016A02100206	32,83	24,31	74,05%
	15016A02100207	813,91	813,91	100,00%
	15016A02100208	106,27	106,27	100,00%
	15016A02100210	328,18	286,39	87,27%
	15016A02100211	394,81	363,87	92,17%
	15016A02100212	434,87	254,03	58,41%
	15016A02100213	335,68	225,07	67,05%
	15016A02100214	313,79	216,20	68,90%
	15016A02100215	597,99	440,10	73,60%

Plano Nº 0043A-0308	Referencia Catastral	Superficie (m ²)	Superficie Afectada (m ²)	Porcentaxe Afectada
	15016A02100216	164,12	164,12	100,00%
	15016A02100217	142,88	61,04	42,72%
	15016A02100218	162,99	55,00	33,74%
	15016A02100219	157,05	157,05	100,00%
	15016A02100220	161,84	161,84	100,00%
	15016A02100221	154,68	29,70	19,20%
	15016A02100222	162,65	18,92	11,63%
	15016A02100223	295,51	295,51	100,00%
	15016A02100224	717,94	686,94	95,68%
	15016A02100225	860,14	786,31	91,42%
	15016A02100226	41,55	41,55	100,00%
	15016A02100227	59,50	59,50	100,00%
	15016A02100228	32,70	32,70	100,00%
	15016A02100229	42,05	42,05	100,00%
	15016A02100230	552,48	534,36	96,72%
	15016A02100231	288,44	211,45	73,31%
	15016A02100232	131,68	97,59	74,12%
	15016A02100233	218,44	158,96	72,77%
	15016A02100234	201,34	163,73	81,32%
	15016A02100254	200,63	165,84	82,66%
	15016A02100255	67,49	67,49	100,00%
	15016A02100259	427,03	318,44	74,57%
	15016A02100260	121,98	85,74	70,29%
	15016A02100261	146,54	97,74	66,70%
	15016A02100262	227,74	168,46	73,97%
	15016A02100263	170,59	113,99	66,82%
	15016A02100264	749,25	511,99	68,33%
	15016A02100267	164,81	39,24	23,81%
	15016A02100268	179,17	42,39	23,66%
	15016A02100269	74,38	23,79	31,98%
	15016A02100270	87,37	30,74	35,18%
	15016A02100271	134,37	49,21	36,62%
	15016A02100272	78,55	53,74	68,41%
	15016A02100273	101,14	73,41	72,58%
	15016A02100274	58,29	58,29	100,00%
	15016A02100275	57,28	42,40	74,02%
	15016A02100282	133,44	9,18	6,88%
	15016A02100286	150,14	149,94	99,87%
	15016A02100287	92,14	92,14	100,00%
	15016A02100288	101,82	101,82	100,00%
	15016A02100289	290,01	189,37	65,30%
	15016A02100290	135,17	81,13	60,02%
	15016A02100291	237,55	151,76	63,88%
	15016A02100295	171,29	109,39	63,86%
	15016A02100296	223,39	149,60	66,97%

Plano Nº 0043A-0308	Referencia Catastral	Superficie (m ²)	Superficie Afectada (m ²)	Porcentaxe Afectada
	15016A02100297	535,45	337,77	63,08%
	15016A02100303	642,66	393,04	61,16%
	15016A02100304	480,84	283,68	59,00%
	15016A02100307	550,33	339,64	61,72%
	15016A02100308	1323,21	865,10	65,38%
	15016A02100314	565,39	6,61	1,17%
	15016A02100315	700,51	11,33	1,62%
	15016A02100316	636,06	13,04	2,05%
	15016A02100317	671,40	12,25	1,83%
	15016A02100318	561,99	17,18	3,06%
	15016A02100319	881,38	34,47	3,91%
	15016A02100320	531,22	422,11	79,46%
	15016A02100321	504,82	378,08	74,89%
	15016A02100322	758,87	493,96	65,09%
	15016A02100323	44,65	44,65	100,00%
	15016A02100324	2785,42	288,32	10,35%
	15016A02100325	215,11	123,37	57,35%
	15016A02100326	164,32	118,45	72,08%
	15016A02100327	174,84	123,61	70,70%
	15016A02100328	652,19	457,58	70,16%
	15016A02100329	435,69	297,04	68,18%
	15016A02100330	1156,57	132,70	11,47%
	15016A02100331	457,94	316,37	69,08%
	15016A02100332	5808,67	1704,78	29,35%
	15016A02100334	4239,66	1412,87	33,33%
	15016A02100335	2214,70	409,78	18,50%
	15016A02100336	1145,21	482,80	42,16%
	15016A02100337	445,34	372,86	83,72%
	15016A02100338	125,54	125,54	100,00%
	15016A02100339	495,17	495,17	100,00%
	15016A02100340	1664,20	241,96	14,54%
	15016A02100341	1136,05	93,25	8,21%
	15016A02100342	180,88	180,88	100,00%
	15016A02100343	181,97	181,98	100,00%
	15016A02100344	1186,15	22,89	1,93%
	15016A02100346	239,25	239,25	100,00%
	15016A02100347	249,87	247,22	98,94%
	15016A02100348	1343,28	60,82	4,53%
	15016A02100349	739,03	59,53	8,05%
	15016A02100350	186,73	175,34	93,90%
	15016A02100351	180,98	163,28	90,22%
	15016A02100352	236,37	228,40	96,63%
	15016A02100353	216,04	216,04	100,00%
	15016A02100354	542,27	74,30	13,70%
	15016A02100355	712,57	96,30	13,52%

Plano Nº 0043A-0308	Referencia Catastral	Superficie (m ²)	Superficie Afectada (m ²)	Porcentaxe Afectada
	15016A02100356	383,89	383,89	100,00%
	15016A02100357	376,93	376,93	100,00%
	15016A02100358	705,82	117,09	16,59%
	15016A02100359	498,32	100,64	20,20%
	15016A02100360	493,01	89,26	18,11%
	15016A02100361	179,68	179,68	100,00%
	15016A02100363	1409,56	310,27	22,01%
	15016A02100364	500,87	431,31	86,11%
	15016A02100365	467,91	170,75	36,49%
	15016A02100372	190,40	12,07	6,34%
	15016A02100373	240,85	29,82	12,38%
	15016A02100374	253,82	172,87	68,10%
	15016A02100375	125,78	125,78	100,00%
	15016A02100376	113,04	113,04	100,00%
	15016A02100377	749,49	277,78	37,06%
	15016A02100378	612,39	203,47	33,23%
	15016A02100379	592,88	176,77	29,82%
	15016A02100380	401,20	130,91	32,63%
	15016A02100381	6676,10	2042,39	30,59%
	15016A02100382	1184,63	387,29	32,69%
	15016A02100383	781,60	251,30	32,15%
	15016A02100384	712,50	249,55	35,03%
	15016A02100406	13669,48	951,20	6,96%
	15016A02100472	222,72	222,72	100,00%
	15016A02100473	188,92	182,09	96,38%
	15016A02100474	421,60	30,88	7,33%
	15016A02100484	284,70	28,55	10,03%
	15016A02100485	115,28	115,28	100,00%
	15016A02100486	34,78	32,92	94,67%
	15016A02100487	21,91	10,77	49,17%
	15016A02100506	205,26	75,86	36,96%
	15016A02100510	209,80	80,90	38,56%
	15016A02100511	514,84	80,82	15,70%
	15016A02100514	170,55	89,83	52,67%
	15016A02100515	133,51	69,21	51,84%
	15016A02100517	381,43	134,88	35,36%
	15016A02100518	171,00	53,10	31,05%
	15016A02100519	139,67	53,87	38,57%
	15016A02100520	528,27	219,96	41,64%
	15016A02100521	346,75	123,30	35,56%
	15016A02100522	369,95	145,49	39,33%
	15016A02100523	348,56	130,94	37,56%
	15016A02100524	1205,29	537,26	44,58%
	15016A02100525	721,66	342,78	47,50%
	15016A02100526	983,88	440,70	44,79%

Plano Nº 0043A-0308	Referencia Catastral	Superficie (m ²)	Superficie Afectada (m ²)	Porcentaxe Afectada
	15016A02100527	916,34	428,39	46,75%
	15016A02100528	853,05	325,75	38,19%
	15016A02100529	843,61	260,02	30,82%
	15016A02100530	3414,80	56,50	1,65%
	15016A02100537	663,10	69,66	10,51%
	15016A02100538	742,40	73,95	9,96%
	15016A02100539	1034,06	104,71	10,13%
	15016A02100540	64,97	58,69	90,35%
	15016A02100543	356,60	237,15	66,50%
	15016A02100544	134,16	118,88	88,61%
	15016A02100545	68,30	60,89	89,16%
	15016A02100546	88,94	77,75	87,42%
	15016A02100547	95,50	85,75	89,78%
	15016A02100548	71,84	63,70	88,67%
	15016A02100549	107,26	94,17	87,80%
	15016A02100550	190,09	166,92	87,81%
	15016A02100551	582,66	199,80	34,29%
	15016A02100552	565,41	187,20	33,11%
	15016A02100556	176,68	26,68	15,10%
	15016A02100557	169,47	169,47	100,00%
	15016A02100558	142,72	102,00	71,47%
	15016A02100559	178,01	178,01	100,00%
	15016A02100560	161,27	46,65	28,92%
	15016A02100561	166,52	37,50	22,52%
	15016A02100564	72,16	72,16	100,00%
	15016A02100565	51,55	51,26	99,44%
	15016A02100566	228,98	182,59	79,74%
	15016A02100567	284,90	157,96	55,44%
	15016A02100568	548,00	547,99	100,00%
	15016A02100569	216,00	216,00	100,00%
	15016A02100570	780,41	753,35	96,53%
	15016A02200006	359,62	29,85	8,30%
	15016A02200010	907,81	874,36	96,32%
	15016A02200011	152,10	152,10	100,00%
	15016A02200012	204,68	204,68	100,00%
	15016A02200013	194,21	194,21	100,00%
	15016A02200014	388,31	388,31	100,00%
	15016A02200015	323,30	323,30	100,00%
	15016A02200016	337,85	337,85	100,00%
	15016A02200017	300,00	300,00	100,00%
	15016A02200018	252,24	252,24	100,00%
	15016A02200019	444,69	444,69	100,00%
	15016A02200021	229,32	229,32	100,00%
	15016A02200022	124,25	124,25	100,00%
	15016A02200023	121,53	121,53	100,00%

Plano Nº 0043A-0308	Referencia Catastral	Superficie (m ²)	Superficie Afectada (m ²)	Porcentaxe Afectada
	15016A02200024	190,79	190,79	100,00%
	15016A02200032	254,40	195,78	76,96%
	15016A02200033	315,15	315,15	100,00%
	15016A02200034	88,80	88,80	100,00%
	15016A02200035	74,43	74,44	100,00%
	15016A02200036	61,05	61,05	100,00%
	15016A02200037	163,05	163,05	100,00%
	15016A02200039	235,22	235,22	100,00%
	15016A02200040	131,37	131,37	100,00%
	15016A02200041	141,69	141,69	100,00%
	15016A02200042	173,07	173,07	100,00%
	15016A02200043	259,24	259,24	100,00%
	15016A02200044	476,65	476,65	100,00%
	15016A02200045	173,00	171,87	99,35%
	15016A02200046	187,01	187,01	100,00%
	15016A02200047	85,02	85,02	100,00%
	15016A02200048	79,14	79,14	100,00%
	15016A02200049	78,03	78,03	100,00%
	15016A02200050	134,24	134,24	100,00%
	15016A02200051	100,44	100,44	100,00%
	15016A02200052	64,92	64,92	100,00%
	15016A02200053	72,66	72,66	100,00%
	15016A02200054	116,47	116,47	100,00%
	15016A02200055	98,63	97,65	99,01%
	15016A02200056	107,60	89,29	82,98%
	15016A02200057	203,46	152,29	74,85%
	15016A02200058	243,86	124,53	51,06%
	15016A02200061	25,25	15,65	61,97%
	15016A02200062	48,84	26,89	55,05%
	15016A02200063	41,84	22,56	53,92%
	15016A02200064	82,71	29,78	36,01%
	15016A02200065	193,22	72,84	37,70%
	15016A02200066	150,76	50,27	33,34%
	15016A02200067	144,00	38,55	26,77%
	15016A02200068	59,35	15,78	26,59%
	15016A02200069	64,23	12,52	19,49%
	15016A02200070	141,55	6,20	4,38%
	15016A02200096	1479,38	381,16	25,76%
	15016A02200105	305,27	134,06	43,92%
	15016A02200106	229,21	123,39	53,83%
	15016A02200107	171,84	91,70	53,36%
	15016A02200108	413,70	166,74	40,30%
	15016A02200109	255,57	139,13	54,44%
	15016A02200110	266,22	136,07	51,11%
	15016A02200111	96,22	96,12	99,90%

Plano Nº 0043A-0308	Referencia Catastral	Superficie (m ²)	Superficie Afectada (m ²)	Porcentaje Afectada
	15016A02200112	81,85	81,85	100,00%
	15016A02200113	65,81	65,81	100,00%
	15016A02200114	154,14	91,51	59,37%
	15016A02200115	321,03	211,31	65,82%
	15016A02200116	279,34	169,12	60,54%
	15016A02200117	208,67	131,80	63,16%
	15016A02200118	128,51	128,51	100,00%
	15016A02200119	81,10	22,24	27,42%
	15016A02200120	82,55	14,70	17,80%
	15016A02200121	66,16	4,00	6,04%
	15016A02200672	519,57	36,50	7,03%
	15016A02200673	81,20	54,80	67,48%
	15016A02200675	147,18	56,39	38,31%
	15016A02200676	143,86	64,30	44,70%
	15016A02200677	367,40	215,94	58,77%
	15016A02200678	314,53	217,88	69,27%
	15016A02200679	212,61	152,41	71,68%
	15016A02200680	188,95	152,51	80,72%
	15016A02200681	168,47	168,47	100,00%
	15016A02200682	156,41	98,79	63,16%
	15016A02300037	278,15	271,43	97,58%
	15016A02300038	26,01	26,01	100,00%
	15016A02300039	38,74	38,74	100,00%
	15016A02300040	29,07	29,07	100,00%
	15016A02300041	59,30	59,30	100,00%
	15016A02300042	62,80	62,80	100,00%
	15016A02300043	55,22	55,22	100,00%
	15016A02300047	562,65	330,78	58,79%
	15016A02300048	695,31	385,25	55,41%
	15016A02300049	1058,69	571,96	54,02%
	15016A02300051	1003,67	454,33	45,27%
	15016A02300057	105,66	105,66	100,00%
	15016A02300058	71,78	71,78	100,00%
	15016A02300059	115,87	106,45	91,87%
	15016A02300060	114,53	85,04	74,25%
	15016A02300064	270,12	209,88	77,70%
	15016A02300069	213,44	206,68	96,83%
	15016A02300070	292,03	78,62	26,92%
	15016A02300071	277,81	76,48	27,53%
	15016A02300072	394,88	106,44	26,95%
	15016A02300073	155,19	102,51	66,05%
	15016A02300074	182,04	95,94	52,70%
	15016A02300078	529,65	173,45	32,75%
	15016A02300079	446,53	187,55	42,00%
	15016A02300080	337,86	97,74	28,93%

Plano Nº 0043A-0308	Referencia Catastral	Superficie (m ²)	Superficie Afectada (m ²)	Porcentaxe Afectada
	15016A02300081	279,58	197,80	70,75%
	15016A02300082	315,45	315,45	100,00%
	15016A02300083	266,82	266,82	100,00%
	15016A02300084	254,17	254,17	100,00%
	15016A02300085	115,42	115,42	100,00%
	15016A02300086	133,40	133,40	100,00%
	15016A02300087	250,58	250,58	100,00%
	15016A02300088	242,60	242,60	100,00%
	15016A02300089	179,91	179,91	100,00%
	15016A02300090	177,16	177,16	100,00%
	15016A02300091	92,64	92,64	100,00%
	15016A02300092	246,35	246,34	100,00%
	15016A02300093	308,85	308,85	100,00%
	15016A02300094	252,05	252,05	100,00%
	15016A02300095	283,08	283,08	100,00%
	15016A02300096	524,99	62,38	11,88%
	15016A02300100	977,55	904,49	92,53%
	15016A02300101	157,40	60,73	38,58%
	15016A02301094	798,34	41,88	5,25%
	15016A02301095	1276,19	106,26	8,33%
	15016A02301096	687,78	69,16	10,06%
	15016A02301097	1640,37	207,20	12,63%
	15016A02301098	1171,81	168,14	14,35%
	15016A02301104	722,28	94,62	13,10%
	15016A02301105	697,26	97,77	14,02%
	15016A02301106	692,85	160,64	23,19%
	15016A02301107	1918,75	230,70	12,02%
	15016A02301111	1744,83	1389,00	79,61%
	15016A02301112	958,42	358,60	37,42%
	15016A02301113	867,30	336,73	38,82%
	15016A02301117	264,96	253,37	95,62%
	15016A02301118	424,24	134,22	31,64%
	15016A02301119	457,90	152,49	33,30%
	15016A02301120	671,87	218,73	32,56%
	15016A02301121	628,98	233,09	37,06%
	15016A02301122	699,65	214,93	30,72%
	15016A02301123	595,76	199,01	33,40%
	15016A02301124	557,74	150,88	27,05%
	15016A02301125	1676,43	296,68	17,70%
	15016A02301126	10930,03	1223,69	11,20%
	15016A02301134	81434,74	6956,59	8,54%
	15016A02301135	168,43	168,43	100,00%
	15016A02301136	286,54	286,54	100,00%
	15016A02301137	337,20	337,20	100,00%
	15016A02301138	87,48	87,48	100,00%

Plano Nº 0043A-0308	Referencia Catastral	Superficie (m ²)	Superficie Afectada (m ²)	Porcentaxe Afectada
	15016A02301139	108,83	108,83	100,00%
	15016A02301140	91,77	91,42	99,61%
	15016A02301141	120,84	114,31	94,60%
	15016A02301142	94,31	94,31	100,00%
	15016A02301143	108,01	92,52	85,66%
	15016A02301144	144,88	144,88	100,00%
	15016A02301145	79,06	30,40	38,46%
	15016A02301146	119,72	26,50	22,14%
	15016A02301147	185,78	185,78	100,00%
	15016A02301148	49,62	49,62	100,00%
	15016A02301149	32,18	32,18	100,00%
	15016A02301150	40,87	40,87	100,00%
	15016A02301151	42,03	42,03	100,00%
	15016A02301152	56,20	56,20	100,00%
	15016A02301153	77,12	77,12	100,00%
	15016A02301154	74,56	74,56	100,00%
	15016A02301155	191,97	191,97	100,00%
	15016A02301156	185,39	185,39	100,00%
	15016A02301157	246,04	244,82	99,51%
	15016A02301158	167,05	161,02	96,39%
	15016A02301159	162,74	149,93	92,13%
	15016A02301160	71,52	20,58	28,77%
	15016A02301161	51,62	8,08	15,65%
	15016A02301166	174,57	152,37	87,28%
	15016A02301167	201,56	172,96	85,81%
	15016A02301169	610,55	309,77	50,74%
	15016A02301170	237,17	108,17	45,61%
	15016A02301172	135,79	112,69	82,99%
	15016A02301173	70,63	70,63	100,00%
	15016A02301174	55,66	55,66	100,00%
	15016A02301175	407,78	367,82	90,20%
	15016A02301176	443,35	415,74	93,77%
	15016A02301177	314,13	296,56	94,41%
	15016A02301178	258,06	249,17	96,55%
	15016A02301179	207,38	202,53	97,66%
	15016A02301180	188,44	185,20	98,28%
	15016A02301181	278,01	275,60	99,13%
	15016A02301182	463,61	453,43	97,80%
	15016A02301183	3469,73	2229,76	64,26%
	15016A02301184	246,76	167,06	67,70%
	15016A02301185	163,06	61,04	37,43%
	15016A02301186	76,14	15,92	20,90%
	15016A02301187	52,61	14,25	27,09%
	15016A02301188	80,36	11,42	14,22%
	15016A02301189	106,71	44,10	41,33%

Plano Nº 0043A-0308	Referencia Catastral	Superficie (m ²)	Superficie Afectada (m ²)	Porcentaxe Afectada
	15016A02301190	135,81	127,08	93,57%
	15016A02301192	151,22	139,79	92,44%
	15016A02301193	71,67	71,67	100,00%
	15016A02301194	91,72	91,72	100,00%
	15016A02301195	62,56	62,56	100,00%
	15016A02301196	892,85	601,42	67,36%
	15016A02301197	169,80	169,80	100,00%
	15016A02301198	89,52	89,52	100,00%
	15016A02301199	196,71	148,22	75,35%
	15016A02301200	461,62	365,93	79,27%
	15016A02301201	68,73	68,73	100,00%
	15016A02301202	312,76	237,54	75,95%
	15016A02301203	441,59	339,21	76,82%
	15016A02301204	90,98	61,50	67,60%
	15016A02301206	234,90	208,06	88,58%
	15016A02301207	239,97	222,28	92,63%
	15016A02301208	321,41	286,42	89,11%
	15016A02301209	256,53	256,52	100,00%
	15016A02301210	42,55	42,55	100,00%
	15016A02301211	32,29	32,29	100,00%
	15016A02301212	125,25	125,25	100,00%
	15016A02301213	200,69	199,59	99,45%
	15016A02301214	134,21	128,85	96,01%
	15016A02301215	119,34	115,55	96,82%
	15016A02301216	95,02	93,78	98,70%
	15016A02301217	88,27	87,48	99,11%
	15016A02301218	90,92	90,73	99,79%
	15016A02301219	115,14	115,14	100,00%
	15016A02301220	115,12	115,12	100,00%
	15016A02301221	43,97	43,97	100,00%
	15016A02301222	30,24	30,24	100,00%
	15016A02301223	73,20	73,20	100,00%
	15016A02301224	79,23	79,23	100,00%
	15016A02301225	69,89	69,89	100,00%
	15016A02301243	132,37	130,85	98,86%
	15016A02301244	482,54	209,32	43,38%
	15016A02301246	217,83	106,54	48,91%
	15016A02301247	124,04	124,04	100,00%
	15016A02301248	191,41	191,41	100,00%
	15016A02301249	1075,19	684,26	63,64%
	15016A02301250	244,03	243,85	99,93%
	15016A02301251	58,75	58,14	98,96%
	15016A02301253	314,82	311,77	99,03%
	15016A02301255	72,54	72,54	100,00%
	15016A02301256	62,16	62,16	100,00%

Plano Nº 0043A-0308	Referencia Catastral	Superficie (m ²)	Superficie Afectada (m ²)	Porcentaje Afectada
	15016A02301257	100,89	100,89	100,00%
	15016A02301258	109,42	109,41	99,99%
	15016A02301259	60,54	60,54	99,99%
	15016A02301260	85,14	85,14	100,00%
	15016A02301261	72,88	72,87	99,99%
	15016A02301262	116,57	116,56	99,99%
	15016A02301263	131,09	131,10	100,00%
	15016A02301264	61,76	61,75	99,99%
	15016A02301265	348,62	348,59	99,99%
	15016A02301266	163,09	163,09	99,99%
	15016A02301267	122,56	122,55	100,00%
	15016A02301268	99,90	99,90	100,00%
	15016A02301269	113,41	113,41	99,99%
	15016A02301270	118,57	118,58	100,00%
	15016A02301271	146,39	146,39	100,00%
	15016A02301272	86,59	86,59	100,00%
	15016A02301273	74,43	74,43	100,00%
	15016A02301274	284,58	284,58	100,00%
	15016A02301275	86,81	86,81	100,00%
	15016A02301276	138,33	138,33	100,00%
	15016A02301277	136,67	133,77	97,87%
	15016A02301278	412,34	392,46	95,18%
	15016A02301279	108,40	105,88	97,68%
	15016A02301280	88,70	86,95	98,03%
	15016A02301281	165,94	162,01	97,63%
	15016A02301282	130,55	125,58	96,19%
	15016A02301283	99,40	93,81	94,38%
	15016A02301284	129,93	129,31	99,52%
	15016A02301285	126,61	126,61	100,00%
	15016A02301286	163,25	163,25	100,00%
	15016A02301287	134,52	134,52	100,00%
	15016A02301288	285,39	207,25	72,62%
	15016A02301289	377,52	296,86	78,63%
	15016A02301290	405,52	349,17	86,10%
	15016A02301291	175,75	117,61	66,92%
	15016A02301292	403,16	322,55	80,01%
	15016A02301293	93,68	93,68	100,00%
	15016A02301294	70,81	70,80	99,99%
	15016A02301297	236,10	236,09	99,99%
	15016A02301298	251,69	251,65	99,98%
	15016A02301305	111,10	111,10	100,00%
	15016A02301306	84,12	84,12	100,00%
	15016A02301307	94,67	94,67	100,00%
	15016A02301308	307,01	307,01	100,00%
	15016A02301309	241,56	241,56	100,00%

Plano Nº 0043A-0308	Referencia Catastral	Superficie (m ²)	Superficie Afectada (m ²)	Porcentaxe Afectada
	15016A02301310	272,53	272,53	100,00%
	15016A02301311	192,29	192,28	100,00%
	15016A02301312	130,03	130,03	100,00%
	15016A02301313	194,17	194,17	100,00%
	15016A02301314	194,50	194,50	100,00%
	15016A02301315	155,61	155,61	100,00%
	15016A02301316	141,43	141,43	100,00%
	15016A02301317	116,02	116,02	100,00%
	15016A02301318	146,33	146,33	100,00%
	15016A02301319	159,87	159,87	100,00%
	15016A02301320	134,27	134,27	100,00%
	15016A02301321	217,58	217,58	100,00%
	15016A02301322	251,10	251,10	100,00%
	15016A02301323	195,69	195,69	100,00%
	15016A02301324	129,60	129,56	99,97%
	15016A02301325	183,68	183,54	99,93%
	15016A02301326	182,30	182,30	100,00%
	15016A02301327	26,57	26,52	99,80%
	15016A02301328	165,72	165,72	100,00%
	15016A02301329	93,06	93,06	100,00%
	15016A02301330	39,41	39,41	100,00%
	15016A02301331	110,65	110,65	100,00%
	15016A02301332	87,92	87,92	100,00%
	15016A02301333	159,38	159,38	100,00%
	15016A02301334	69,63	69,63	100,00%
	15016A02301335	70,39	69,04	98,09%
	15016A02301342	56,03	56,03	100,00%
	15016A02301343	15,54	15,54	100,00%
	15016A02301344	17,28	17,28	100,00%
	15016A02301345	12,61	12,61	100,00%
	15016A02301352	84,72	50,44	59,53%
	15016A02301353	174,84	174,84	100,00%
	15016A02301354	111,11	111,11	100,00%
	15016A02301355	135,12	135,12	100,00%
	15016A02301356	116,66	116,66	100,00%
	15016A02301357	146,91	146,91	100,00%
	15016A02301358	409,84	409,84	100,00%
	15016A02301361	86,73	86,73	100,00%
	15016A02301362	131,59	131,59	100,00%
	15016A02301363	205,50	205,50	100,00%
	15016A02301364	208,29	208,30	100,00%
	15016A02301365	87,01	79,91	91,85%
	15016A02301366	61,88	61,88	100,00%
	15016A02301367	85,40	85,40	100,00%
	15016A02301368	83,62	83,62	100,00%

Plano Nº 0043A-0308	Referencia Catastral	Superficie (m ²)	Superficie Afectada (m ²)	Porcentaxe Afectada
	15016A02301369	75,16	71,95	95,73%
	15016A02301370	270,34	116,65	43,15%
	15016A02301415	157,34	8,97	5,70%
	15016A02301416	139,54	18,52	13,27%
	15016A02301417	318,00	65,74	20,67%
	15016A02301418	270,73	74,72	27,60%
	15016A02301419	117,71	43,65	37,08%
	15016A02301421	106,48	96,73	90,84%
	15016A02301422	237,17	96,10	40,52%
	15016A02301423	135,87	70,87	52,16%
	15016A02301424	213,13	107,75	50,56%
	15016A02301425	269,36	165,22	61,34%
	15016A02301429	171,93	121,37	70,59%
	15016A02301430	69,00	53,46	77,47%
	15016A02301431	73,79	59,53	80,68%
	15016A02301432	91,44	78,00	85,30%
	15016A02301442	126,42	5,65	4,47%
	15016A02301443	132,06	5,20	3,94%
	15016A02301444	95,29	4,50	4,72%
	15016A02301445	190,59	9,61	5,04%
	15016A02301446	284,24	11,05	3,89%
	15016A02301447	137,08	124,50	90,83%
	15016A02301448	64,72	62,03	95,84%
	15016A02301449	77,48	75,42	97,35%
	15016A02301450	52,30	52,30	100,00%
	15016A02301451	40,18	40,18	100,00%
	15016A02301452	54,91	54,84	99,87%
	15016A02301453	67,85	67,85	100,00%
	15016A02301454	103,19	103,19	100,00%
	15016A02301455	133,04	133,04	100,00%
	15016A02301456	253,46	253,46	100,00%
	15016A02301457	67,64	66,10	97,72%
	15016A02301458	169,77	159,54	93,98%
	15016A02301459	287,73	171,17	59,49%
	15016A02301466	200,01	76,87	38,43%
	15016A02301467	85,89	35,88	41,77%
	15016A02301468	83,57	42,48	50,84%
	15016A02301469	161,54	75,97	47,02%
	15016A02301471	154,89	73,45	47,42%
	15016A02301472	80,00	40,98	51,23%
	15016A02301473	66,22	16,89	25,50%
	15016A02301476	110,99	109,31	98,48%
	15016A02301477	102,94	102,94	100,00%
	15016A02301478	193,28	193,28	100,00%
	15016A02301479	38,35	38,35	100,00%

Plano Nº 0043A-0308	Referencia Catastral	Superficie (m ²)	Superficie Afectada (m ²)	Porcentaxe Afectada
	15016A02301480	45,20	45,20	100,00%
	15016A02301481	108,03	108,03	100,00%
	15016A02301482	93,55	93,55	100,00%
	15016A02301483	115,52	115,52	100,00%
	15016A02301484	109,31	109,31	100,00%
	15016A02301485	178,37	178,37	100,00%
	15016A02301486	108,87	108,87	100,00%
	15016A02301487	41,82	41,82	100,00%
	15016A02301488	44,91	44,91	100,00%
	15016A02301489	75,89	75,89	100,00%
	15016A02301490	67,59	67,59	100,00%
	15016A02301491	120,69	120,69	100,00%
	15016A02301492	243,68	43,24	17,74%
	15016A02301493	80,94	80,95	100,00%
	15016A02301494	99,01	99,01	100,00%
	15016A02301495	128,04	128,04	100,00%
	15016A02301496	62,64	62,64	100,00%
	15016A02301497	61,91	61,91	100,00%
	15016A02301498	98,16	79,74	81,23%
	15016A02301499	47,38	43,57	91,97%
	15016A02301500	86,43	85,95	99,45%
	15016A02301501	120,45	17,08	14,18%
	15016A02301502	329,65	30,31	9,20%
	15016A02301503	60,80	7,68	12,63%
	15016A02301580	169,82	139,60	82,21%
	15016A02301581	57,05	57,05	100,00%
	15016A02301582	41,53	41,53	100,00%
	15016A02301583	46,52	46,52	100,00%
	15016A02301584	43,25	43,25	100,00%
	15016A02301585	44,53	44,53	100,00%
	15016A02301586	120,33	120,33	100,00%
	15016A02301587	173,75	173,75	100,00%
	15016A02301588	70,10	70,10	100,00%
	15016A02301589	67,11	67,11	100,00%
	15016A02301591	64,23	64,23	100,00%
	15016A02301592	66,82	66,82	100,00%
	15016A02301593	85,38	34,98	40,97%
	15016A02301594	57,77	56,20	97,29%
	15016A02301595	85,56	85,56	100,00%
	15016A02301596	45,26	45,25	100,00%
	15016A02301597	339,86	339,86	100,00%
	15016A02301598	97,23	97,23	100,00%
	15016A02301599	94,87	94,87	100,00%
	15016A02301600	116,13	116,13	100,00%
	15016A02301601	52,15	52,15	100,00%

Plano Nº 0043A-0308	Referencia Catastral	Superficie (m ²)	Superficie Afectada (m ²)	Porcentaxe Afectada
	15016A02301602	27,37	26,04	95,11%
	15016A02301603	30,74	22,79	74,12%
	15016A02301604	24,39	14,52	59,54%
	15016A02301605	14,61	6,03	41,23%
	15016A02301606	35,82	14,14	39,48%
	15016A02301607	238,56	238,56	100,00%
	15016A02301608	57,12	57,12	100,00%
	15016A02301609	30,47	30,47	100,00%
	15016A02301610	24,32	24,32	100,00%
	15016A02301611	19,56	19,53	99,85%
	15016A02301612	17,95	16,85	93,88%
	15016A02301613	20,13	15,02	74,60%
	15016A02301614	25,51	13,11	51,37%
	15016A02301616	114,57	10,12	8,84%
	15016A02301618	1535,99	55,68	3,62%
	15016A02301620	382,92	12,79	3,34%
	15016A02301623	272,46	265,51	97,45%
	15016A02301624	142,03	138,97	97,84%
	15016A02301625	97,31	96,87	99,54%
	15016A02301626	102,04	101,74	99,71%
	15016A02301627	115,74	115,74	100,00%
	15016A02301628	184,65	184,65	100,00%
	15016A02301629	472,29	472,29	100,00%
	15016A02301630	112,74	112,74	100,00%
	15016A02301631	353,31	353,31	100,00%
	15016A02301632	146,76	146,75	100,00%
	15016A02301633	153,47	153,47	100,00%
	15016A02301634	158,22	158,22	100,00%
	15016A02301635	307,13	307,13	100,00%
	15016A02301636	163,98	163,98	100,00%
	15016A02301637	126,18	126,18	100,00%
	15016A02301638	398,62	382,82	96,04%
	15016A02301639	46,88	46,88	100,00%
	15016A02301640	65,45	65,45	100,00%
	15016A02301641	70,32	70,32	100,00%
	15016A02301642	245,92	245,93	100,00%
	15016A02301643	212,71	212,70	100,00%
	15016A02301644	253,53	251,28	99,11%
	15016A02301645	204,53	183,07	89,51%
	15016A02301646	161,62	143,39	88,72%
	15016A02301647	398,36	398,36	100,00%
	15016A02301648	356,03	356,03	100,00%
	15016A02301649	69,48	69,48	100,00%
	15016A02301650	74,62	74,62	100,00%
	15016A02301651	66,63	66,63	100,00%

Plano Nº 0043A-0308	Referencia Catastral	Superficie (m ²)	Superficie Afectada (m ²)	Porcentaxe Afectada
	15016A02301652	82,40	82,40	100,00%
	15016A02301653	65,04	65,04	100,00%
	15016A02301654	78,09	78,09	100,00%
	15016A02301655	60,09	60,09	100,00%
	15016A02301656	261,41	216,11	82,67%
	15016A02301657	251,60	194,64	77,36%
	15016A02301661	263,76	185,71	70,41%
	15016A02301662	266,06	172,99	65,02%
	15016A02301663	233,29	95,43	40,91%
	15016A02301665	164,26	164,26	100,00%
	15016A02301666	296,88	230,92	77,78%
	15016A02301667	226,86	109,76	48,38%
	15016A02301669	92,35	52,54	56,89%
	15016A02301670	156,79	11,53	7,35%
	15016A02301678	655,68	81,61	12,45%
	15016A02301690	310,11	78,99	25,47%
	15016A02301699	28,28	20,72	73,25%
	15016A02301700	28,10	28,10	100,00%
	15016A02301701	165,16	83,38	50,48%
	15016A02301702	162,00	162,00	100,00%
	15016A02301703	109,93	48,73	44,33%
	15016A02301704	191,76	96,91	50,53%
	15016A02301706	54,73	54,73	100,00%
	15016A02301707	148,89	62,06	41,68%
	15016A02301719	396,82	155,18	39,10%
	15016A02301720	572,98	280,51	48,96%
	15016A02301721	274,47	274,47	100,00%
	15016A02301722	124,16	124,16	100,00%
	15016A02301723	136,79	136,79	100,00%
	15016A02301724	77,08	77,08	100,00%
	15016A02301725	414,05	414,05	100,00%
	15016A02301726	142,99	136,51	95,47%
	15016A02301727	18,04	18,04	100,00%
	15016A02301728	29,07	29,07	100,00%
	15016A02301729	2529,20	1385,44	54,78%
	15016A02301746	186,10	116,32	62,50%
	15016A02301747	211,04	128,92	61,09%
	15016A02301748	284,77	169,66	59,58%
	15016A02301749	172,81	110,41	63,89%
	15016A02301750	385,39	246,34	63,92%
	15016A02301752	197,57	138,45	70,08%
	15016A02301768	289,06	164,67	56,97%
	15016A02301769	286,97	169,54	59,08%
	15016A02301770	205,38	112,68	54,86%
	15016A02301775	207,42	122,03	58,83%

Plano Nº 0043A-0308	Referencia Catastral	Superficie (m ²)	Superficie Afectada (m ²)	Porcentaxe Afectada
	15016A02301776	212,27	132,40	62,37%
	15016A02301779	243,11	49,80	20,48%
	15016A02301780	289,46	160,27	55,37%
	15016A02301781	189,84	126,99	66,89%
	15016A02301782	207,00	204,11	98,60%
	15016A02301783	252,10	177,90	70,57%
	15016A02301784	409,74	260,64	63,61%
	15016A02301785	139,27	99,21	71,23%
	15016A02301786	193,67	140,36	72,47%
	15016A02301787	57,90	42,85	74,01%
	15016A02301788	64,08	46,27	72,20%
	15016A02301789	53,31	53,31	100,00%
	15016A02301790	139,87	139,78	99,93%
	15016A02301791	163,10	163,10	100,00%
	15016A02301792	193,02	193,02	100,00%
	15016A02301793	76,94	76,94	100,00%
	15016A02301794	84,82	84,82	100,00%
	15016A02301795	97,52	97,52	100,00%
	15016A02301796	141,97	141,97	100,00%
	15016A02301797	155,61	155,61	100,00%
	15016A02301798	241,98	241,98	100,00%
	15016A02301799	288,47	288,47	100,00%
	15016A02301800	208,41	208,41	100,00%
	15016A02301801	205,03	205,03	100,00%
	15016A02301802	122,51	122,52	100,00%
	15016A02301803	316,90	316,89	100,00%
	15016A02301804	336,00	336,00	100,00%
	15016A02301805	355,65	355,65	100,00%
	15016A02301806	251,25	251,25	100,00%
	15016A02301808	177,38	177,38	100,00%
	15016A02301813	68,88	68,88	100,00%
	15016A02301814	173,86	173,86	100,00%
	15016A02301815	230,55	230,55	100,00%
	15016A02301816	134,65	134,65	100,00%
	15016A02301817	185,25	185,25	100,00%
	15016A02301818	137,41	137,41	100,00%
	15016A02301819	184,60	184,60	100,00%
	15016A02301820	154,81	154,81	100,00%
	15016A02301821	104,92	104,92	100,00%
	15016A02301822	196,33	188,04	95,78%
	15016A02301823	5039,86	155,61	3,09%
	15016A02301845	303,12	13,93	4,59%
	15016A02301847	310,22	19,17	6,18%
	15016A02301848	270,33	16,49	6,10%
	15016A02301850	172,09	11,37	6,61%

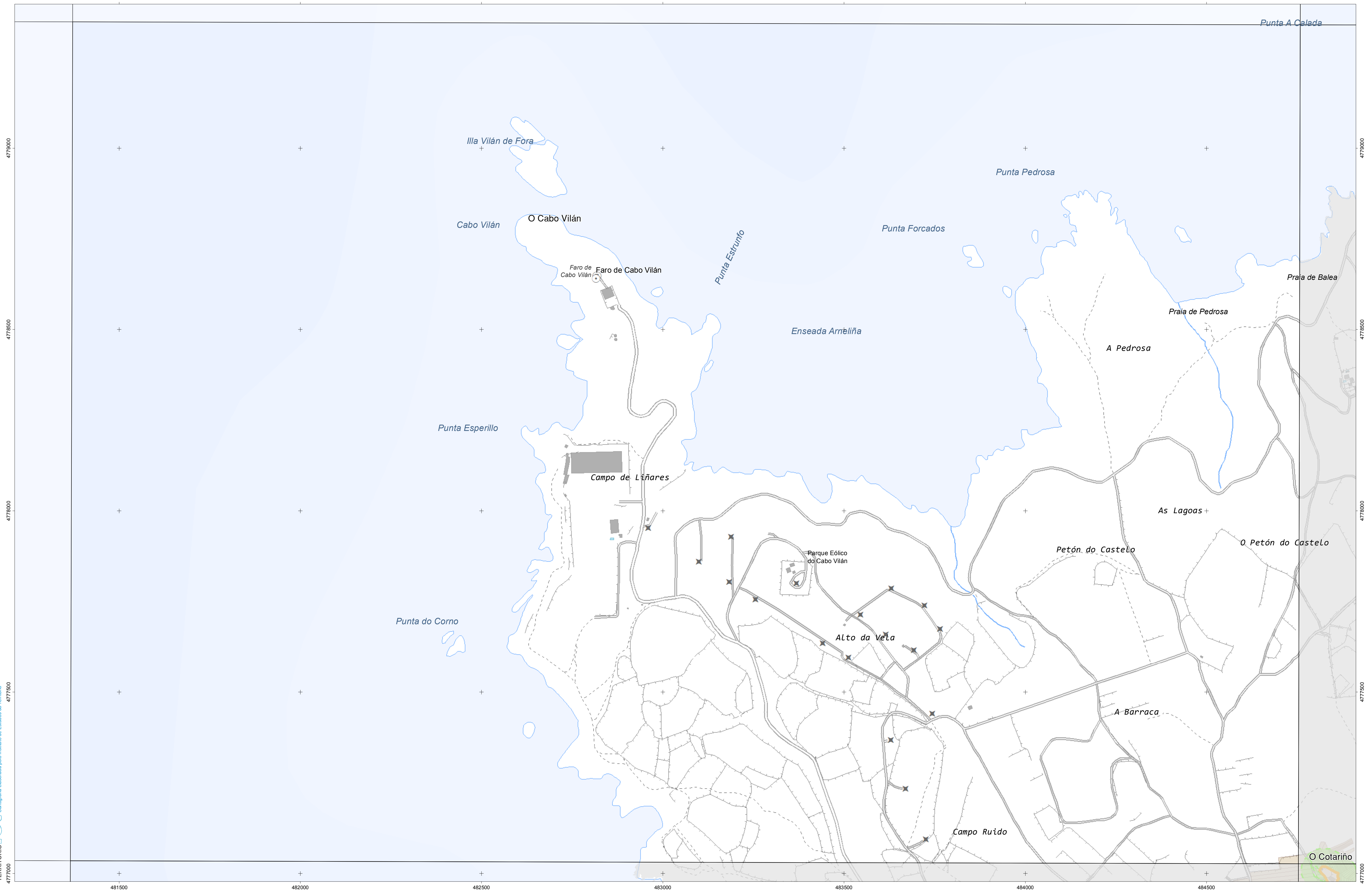
Plano Nº 0043A-0308	Referencia Catastral	Superficie (m ²)	Superficie Afectada (m ²)	Porcentaxe Afectada
	15016A02301851	318,99	23,72	7,43%
	15016A02301854	677,49	17,41	2,57%
	15016A02301865	222,86	66,12	29,67%
	15016A02301866	60,71	55,29	91,08%
	15016A02301867	68,74	58,42	84,98%
	15016A02301868	43,29	42,81	98,89%
	15016A02301869	25,76	25,76	100,00%
	15016A02301870	481,99	481,99	100,00%
	15016A02301871	111,44	111,44	100,00%
	15016A02301872	59,27	59,27	100,00%
	15016A02301873	51,23	51,23	100,00%
	15016A02301874	71,83	71,83	100,00%
	15016A02301875	105,06	105,06	100,00%
	15016A02301876	57,60	56,85	98,69%
	15016A02301877	57,86	54,68	94,50%
	15016A02301878	186,27	171,57	92,11%
	15016A02301879	131,69	131,69	100,00%
	15016A02301880	106,19	106,19	100,00%
	15016A02301881	133,62	133,62	100,00%
	15016A02301882	84,12	84,12	100,00%
	15016A02301883	61,13	61,13	100,00%
	15016A02301884	65,24	65,24	100,00%
	15016A02301885	61,31	61,31	100,00%
	15016A02301886	68,97	68,97	100,00%
	15016A02301887	33,24	33,24	100,00%
	15016A02301888	193,01	193,01	100,00%
	15016A02301889	134,48	134,48	100,00%
	15016A02301890	205,68	205,67	99,99%
	15016A02301891	36,77	36,76	99,97%
	15016A02301892	111,19	111,16	99,98%
	15016A02301893	21,80	21,80	100,00%
	15016A02301901	256,07	5,67	2,22%
	15016A02301902	62,17	62,17	100,00%
	15016A02301903	47,29	47,29	100,00%
	15016A02301904	120,65	120,65	100,00%
	15016A02301905	53,11	53,11	100,00%
	15016A02301906	87,82	87,82	100,00%
	15016A02301907	62,68	62,68	100,00%
	15016A02301908	50,46	50,46	100,00%
	15016A02301909	86,40	86,40	100,00%
	15016A02301910	125,75	125,75	100,00%
	15016A02301911	258,14	256,84	99,50%
	15016A02301912	97,74	97,74	100,00%
	15016A02301913	64,79	64,80	100,00%
	15016A02301914	57,44	57,44	100,00%

Plano Nº 0043A-0308	Referencia Catastral	Superficie (m ²)	Superficie Afectada (m ²)	Porcentaxe Afectada
	15016A02301915	97,63	97,63	100,00%
	15016A02301916	36,88	36,88	100,00%
	15016A02301917	42,56	42,56	100,00%
	15016A02301918	57,48	57,48	100,00%
	15016A02301919	64,30	64,30	100,00%
	15016A02301920	195,91	195,91	100,00%
	15016A02301921	119,73	119,73	100,00%
	15016A02301922	245,23	229,48	93,58%
	15016A02301923	114,04	114,04	100,00%
	15016A02301924	147,18	93,70	63,66%
	15016A02301926	141,36	40,59	28,72%
	15016A02301931	78,51	49,21	62,68%
	15016A02301932	125,91	125,91	100,00%
	15016A02301933	45,38	45,38	100,00%
	15016A02301934	53,14	53,14	100,00%
	15016A02301935	50,26	50,26	100,00%
	15016A02301936	39,22	39,22	100,00%
	15016A02301937	39,51	39,51	100,00%
	15016A02301938	226,62	226,62	100,00%
	15016A02301939	180,36	180,36	100,00%
	15016A02301940	207,81	207,81	100,00%
	15016A02301941	157,19	10,79	6,87%
	15016A02301942	198,70	17,40	8,76%
	15016A02301943	124,50	9,68	7,77%
	15016A02301944	134,47	10,02	7,45%
	15016A02301945	105,39	12,50	11,86%
	15016A02301946	85,12	11,47	13,48%
	15016A02301947	120,22	16,67	13,87%
	15016A02301948	83,66	12,17	14,55%
	15016A02301953	60,85	45,83	75,31%
	15016A02301954	76,28	71,83	94,17%
	15016A02301955	213,20	213,20	100,00%
	15016A02301956	271,53	271,09	99,84%
	15016A02301957	256,17	33,64	13,13%
	15016A02301958	364,65	245,57	67,34%
	15016A02301959	300,10	206,50	68,81%
	15016A02301960	246,66	178,67	72,44%
	15016A02301961	199,51	107,75	54,01%
	15016A02301962	292,53	171,71	58,70%
	15016A02301963	120,66	72,68	60,24%
	15016A02301964	160,69	101,83	63,37%
	15016A02301965	348,22	184,39	52,95%
	15016A02301966	272,68	140,68	51,59%
	15016A02301974	475,56	269,16	56,60%
	15016A02301975	279,02	153,45	54,99%






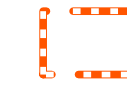
Plano Nº 0043A-0308	Referencia Catastral	Superficie (m ²)	Superficie Afectada (m ²)	Porcentaxe Afectada
	15016A02301976	227,02	109,34	48,16%
	15016A02301977	238,56	15,60	6,54%
	15016A02301978	243,74	129,12	52,97%
	15016A02301979	331,90	181,30	54,62%
	15016A02301980	297,59	165,91	55,75%
	15016A02301981	397,83	248,73	62,52%
	15016A02301982	224,03	130,13	58,09%
	15016A02301983	402,50	272,74	67,76%
	15016A02301984	317,15	213,97	67,47%
	15016A02301985	139,49	98,21	70,41%
	15016A02301986	136,82	102,99	75,27%
	15016A02301989	245,44	245,35	99,96%
	15016A02301990	65,13	65,13	100,00%
	15016A02301991	232,43	155,67	66,98%
	15016A02301992	217,11	131,97	60,79%
	15016A02301993	119,08	69,70	58,53%
	15016A02301994	134,88	134,87	100,00%
	15016A02301995	214,02	118,10	55,18%
	15016A02301996	200,13	110,50	55,22%
	15016A02301997	150,37	68,67	45,67%
	15016A02301998	140,19	63,77	45,49%
	15016A02301999	144,61	47,67	32,96%
	15016A02302000	273,34	65,30	23,89%
	15016A02302001	206,15	197,13	95,62%
	15016A02302002	88,52	88,52	100,00%
	15016A02302003	42,97	42,97	100,00%
	15016A02302006	72,22	25,37	35,13%
	15016A02302018	137,61	21,61	15,70%
	15016A02302043	62,63	62,63	100,00%
	15016A02302044	56,50	56,50	100,00%
	15016A02302067	101,67	101,50	99,84%
	15016A02302068	4330,18	1440,98	33,28%
	15016A02302071	176,72	176,72	100,00%
	15016A02302080	234,89	52,08	22,17%
	15016A02302081	266,08	266,08	100,00%
	15016A02302083	2750,14	1975,38	71,83%
	15016A02400123	3168,23	1206,70	38,09%
	15016A02400124	262,04	261,84	99,92%
	15016A02400125	97,09	87,89	90,53%
	15016A02400126	290,30	258,05	88,89%
	15016A02400127	198,20	165,56	83,54%
	15016A02400128	117,63	88,52	75,25%
	15016A02400129	119,11	78,49	65,90%
	15016A02400130	70,52	45,42	64,41%
	15016A02400131	88,80	57,06	64,26%

Plano Nº 0043A-0308	Referencia Catastral	Superficie (m ²)	Superficie Afectada (m ²)	Porcentaxe Afectada
	15016A02400132	118,79	70,86	59,65%
	15016A02400133	138,73	138,73	100,00%
	15016A02400134	86,28	86,28	100,00%
	15016A02400135	301,24	301,24	100,00%
	15016A02400136	99,11	99,11	100,00%
	15016A02400137	18,65	18,65	100,00%
	15016A02400138	21,68	21,68	100,00%
	15016A02400139	18,49	18,49	100,00%
	15016A02400140	77,04	77,04	100,00%
	15016A02400141	97,98	97,98	100,00%
	15016A02400142	830,22	709,49	85,46%
	15016A02400143	528,76	80,60	15,24%
	15016A02400146	317,36	278,95	87,90%
	15016A02400147	404,92	124,11	30,65%
	15016A02400149	220,36	218,29	99,06%
	15016A02400150	1109,01	1107,73	99,88%
	15016A02400151	318,83	311,08	97,57%
	15016A02400152	191,53	191,53	100,00%
	15016A02400153	80,50	80,50	100,00%
	15016A02400154	50,43	50,43	100,00%
	15016A02400155	28,75	28,74	100,00%
	15016A02400156	162,74	162,74	100,00%
	15016A02400157	206,26	206,26	100,00%
	15016A02400158	169,41	169,41	100,00%
	15016A02400159	87,52	87,52	100,00%
	15016A02400160	96,41	79,60	82,56%
	15016A02400161	205,11	205,11	100,00%
	15016A02400162	114,93	114,93	100,00%
	15016A02400163	23,50	23,50	100,00%
	15016A02400164	105,85	105,85	100,00%
	15016A02400165	270,42	270,42	100,00%
	15016A02400166	175,49	175,49	100,00%
	15016A02400167	118,16	46,84	39,64%
	15016A02400169	313,62	262,69	83,76%
	15016A02400170	196,59	86,45	43,98%
	15016A02400217	415,48	191,00	45,97%
	2314901MH9821S	487,58	136,85	28,07%
	2415701MH9821N	950,42	153,46	16,15%
	2415703MH9821N	470,47	143,37	30,47%
	2415704MH9821N	865,59	301,72	34,86%
	2417607MH9821N	157,63	80,63	51,15%
	2507501MH9820N	132,19	40,59	30,71%
	2507606MH9820N	166,70	40,66	24,39%
	2507607MH9820N	180,20	58,78	32,62%
	2507608MH9820N	169,64	53,88	31,76%

Plano Nº 0043A-0308	Referencia Catastral	Superficie (m ²)	Superficie Afectada (m ²)	Porcentaxe Afectada
	2507609MH9820N	150,21	58,79	39,14%
	2507610MH9820N	115,05	39,70	34,51%
	2507611MH9820N	165,39	47,78	28,89%
	2507612MH9820N	63,64	14,12	22,19%
	2507613MH9820N	40,77	14,17	34,74%
	2507614MH9820N	336,08	101,69	30,26%
	2507615MH9820N	155,43	43,52	28,00%
	2507616MH9820N	118,24	35,14	29,72%
	2507617MH9820N	153,90	45,60	29,63%
	2508404MH9820N	208,45	31,64	15,18%
	2508405MH9820N	187,15	8,50	4,54%
	2508406MH9820N	145,10	129,43	89,20%
	2508410MH9820N	154,18	94,58	61,34%
	2508411MH9820N	329,48	216,32	65,66%
	2508412MH9820N	518,90	400,38	77,16%
	2508413MH9820N	185,25	82,06	44,30%
	2508414MH9820N	201,25	96,00	47,70%
	2508415MH9820N	211,18	88,70	42,00%
	2508416MH9820N	214,91	86,32	40,17%
	2508417MH9820N	190,25	61,91	32,54%
	2508418MH9820N	202,50	65,39	32,29%
	2508419MH9820N	465,99	141,89	30,45%
	2508420MH9820N	92,86	24,23	26,09%
	2508421MH9820N	82,16	25,49	31,02%
	2508422MH9820N	161,74	57,86	35,77%
	2508423MH9820N	66,00	8,76	13,27%
	2508424MH9820N	111,75	26,06	23,32%
	2509504MH9820N	337,50	106,56	31,57%
	2510415MH9821S	274,07	70,05	25,56%
	2515201MH9821N	252,98	108,09	42,73%
	2515206MH9821N	117,90	7,22	6,13%
	2515207MH9821N	177,81	52,90	29,75%
	2516208MH9821N	260,72	25,82	9,90%
	2516209MH9821N	277,85	43,82	15,77%
	2516210MH9821N	269,12	62,60	23,26%
	2516211MH9821N	516,49	218,02	42,21%
	2516213MH9821N	72,43	34,22	47,24%
	2516214MH9821N	83,80	52,76	62,96%
	2516215MH9821N	91,50	27,35	29,89%
	2516216MH9821N	98,30	20,94	21,30%
	2516217MH9821N	181,46	43,20	23,81%
	2516218MH9821N	207,33	55,30	26,67%
	2611132MH9821S	667,65	128,52	19,25%
	2716701MH9821N	26915,35	1850,65	6,88%



CARTOGRAFÍA DAS FAIXAS SECUNDARIAS DE XESTIÓN DE BIOMASA

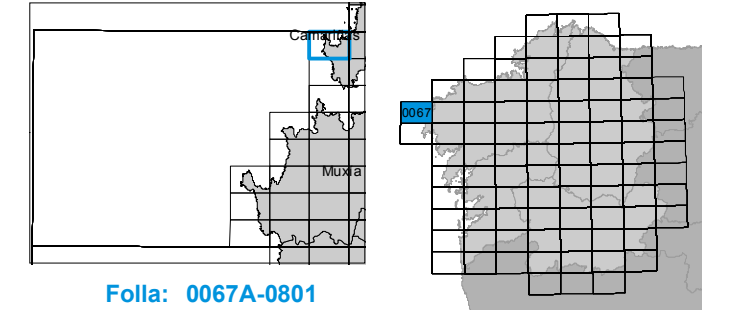
-  Parcelas afectadas
-  Faixa Protección 50m
-  Delimitación Automática
-  Solo de Nucleo Rural
-  Solo Urbano
-  Solo Urbanizable

Parcelas afectadas por faixas de 50 metros entorno a núcleos

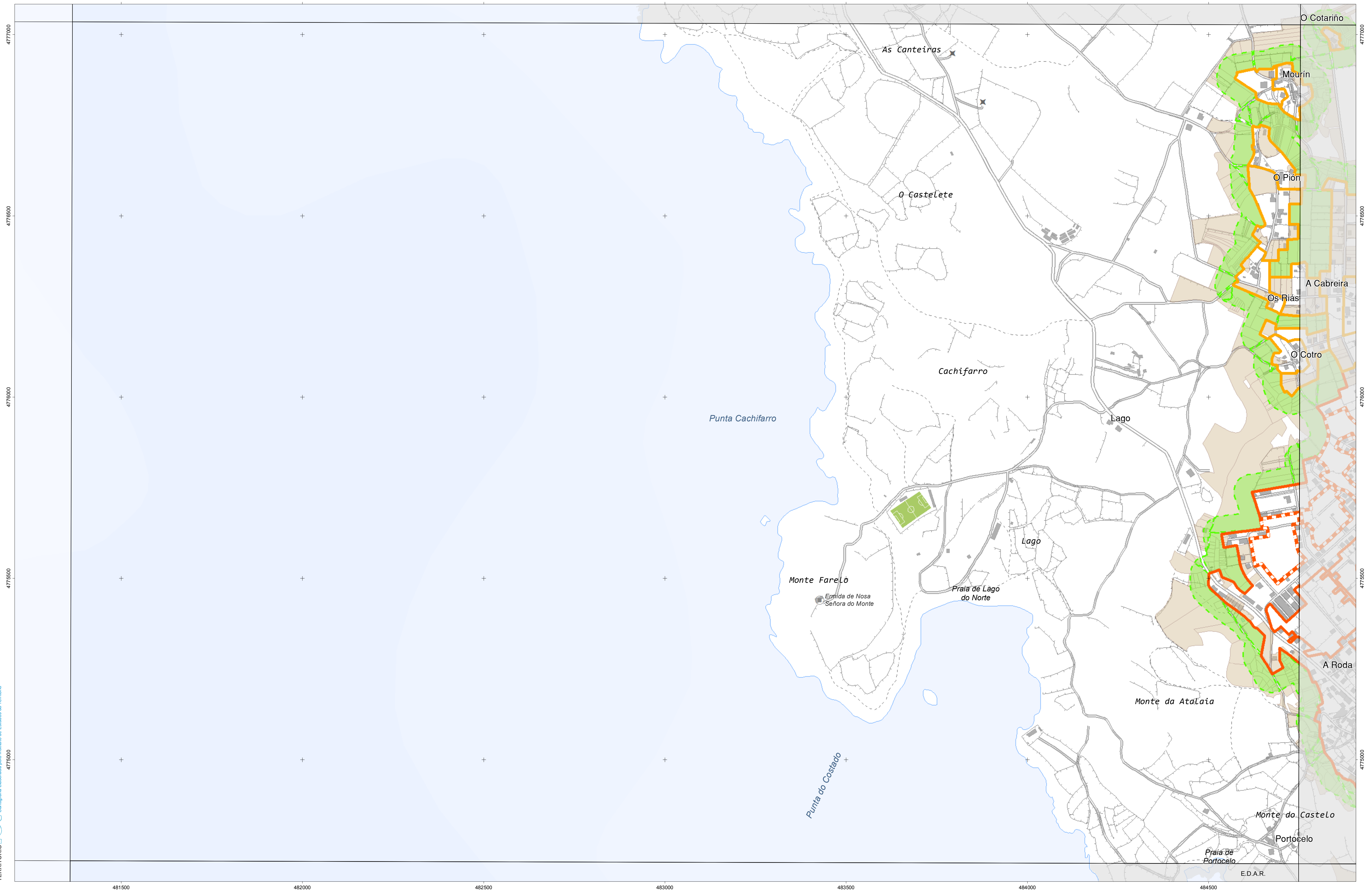
Coordenadas das esquinas da folla

UTM ED50 Fuso 29		Xeográficas ETRS89		
x	y	Longitude	Latitude	
1	481497,1	4779583,0	-9:13:45,0	43:10:00,0
2	484884,1	4779554,6	-9:11:15,0	43:10:00,0
3	484878,9	4777241,0	-9:11:15,0	43:08:45,0
4	481490,8	4777249,4	-9:13:45,0	43:08:45,0







Proyección U.T.M. Fuso 29
Elixeción GRS89
Sistema de referencia ETRS89



Referencia Catastral	Superficie (m ²)	Superficie Afectada (m ²)	Porcentaxe Afectada
15016A50100636	2406,38	326,33	13,56%



CARTOGRAFÍA DAS FAIXAS SECUNDARIAS DE XESTIÓN DE BIOMASA

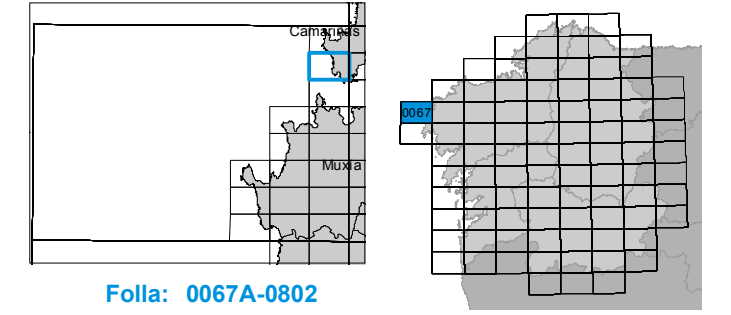
-  Parcelas afectadas
-  Faixa Protección 50m
-  Delimitación Automática
-  Solo de Nucleo Rural
-  Solo Urbano
-  Solo Urbanizable

Parcelas afectadas por faixas de 50 metros entorno a núcleos

Coordenadas das esquinas da folla

UTM ED50 Fuso 29		Xeográficas ETRS89		
x	y	Longitude	Latitude	
1	481490,8	4777249,4	-9:13:45,0	43:08:45,0
2	484878,9	4777241,0	-9:11:15,0	43:08:45,0
3	484873,8	4774927,5	-9:11:15,0	43:07:30,0
4	481484,5	4774935,9	-9:13:45,0	43:07:30,0

Proxección U.T.M. Fuso 29
Elixeción GRS89
Sistema de referencia ETRS89



Plano Nº 0067A-0802	Referencia Catastral	Superficie (m ²)	Superficie Afectada (m ²)	Porcentaje Afectada
	000500300MH87E	2509,51	1684,07	67,11%
	001000100MH87E	3100,04	30,76	0,99%
	002000900MH87E	1833,66	691,74	37,72%
	002002100MH87E	205,40	26,31	12,81%
	002002200MH87E	266,87	55,90	20,95%
	002002300MH87E	239,68	64,59	26,95%
	002002400MH87E	414,45	139,38	33,63%
	002002600MH87E	609,39	177,91	29,20%
	15016A03400345	401,80	108,07	26,90%
	15016A03400346	203,96	18,70	9,17%
	15016A03400499	28833,82	1205,23	4,18%
	15016A03400500	26126,40	11906,51	45,57%
	15016A03400501	1838,62	366,39	19,93%
	15016A03400502	220,43	31,67	14,37%
	15016A03400503	356,79	185,59	52,02%
	15016A03400504	1863,29	372,87	20,01%
	15016A03400506	1174,00	374,70	31,92%
	15016A03400523	653,63	107,84	16,50%
	15016A03400524	234,57	145,46	62,01%
	15016A03400525	203,82	130,48	64,02%
	15016A03400526	190,76	115,65	60,62%
	15016A03400527	189,36	111,05	58,65%
	15016A03400529	319,74	316,39	98,95%
	15016A03400530	1121,44	1102,72	98,33%
	15016A03400532	701,79	692,44	98,67%
	15016A03400535	164,37	134,77	81,99%
	15016A03400536	1820,60	1108,59	60,89%
	15016A03400537	575,63	318,09	55,26%
	15016A03400538	1307,68	1186,67	90,75%
	15016A03400539	1830,92	580,88	31,73%
	15016A03400540	597,93	592,50	99,09%
	15016A03400541	557,14	556,33	99,86%
	15016A03400542	373,94	357,20	95,52%
	15016A03400543	1327,04	1327,04	100,00%
	15016A03400544	586,40	560,58	95,60%
	15016A03400546	2196,47	2132,86	97,10%
	15016A03400547	7378,38	5437,84	73,70%
	15016A03400557	446,15	182,03	40,80%
	15016A03400558	1467,19	821,89	56,02%
	15016A03400560	5285,83	2590,57	49,01%
	15016A03400561	258,76	257,23	99,41%
	15016A03400562	3968,32	1676,25	42,24%
	15016A03400563	4146,85	256,55	6,19%
	15016A03400564	567,03	567,03	100,00%
	15016A03400565	426,32	426,32	100,00%

Plano Nº 0067A-0802	Referencia Catastral	Superficie (m ²)	Superficie Afectada (m ²)	Porcentaxe Afectada
	15016A03400566	813,82	722,21	88,74%
	15016A03400567	576,42	574,45	99,66%
	15016A03400568	266,24	266,24	100,00%
	15016A03400569	620,03	620,02	100,00%
	15016A03400570	665,20	431,71	64,90%
	15016A03400571	355,23	306,00	86,14%
	15016A03400572	279,64	225,42	80,61%
	15016A03400573	307,01	187,04	60,92%
	15016A03400574	80,39	80,39	100,00%
	15016A03400575	153,95	153,92	99,98%
	15016A03400576	397,40	62,16	15,64%
	15016A03400580	497,85	69,38	13,93%
	15016A03400582	78,63	15,80	20,10%
	15016A03400583	231,68	69,93	30,18%
	15016A03400584	323,66	55,44	17,13%
	15016A03400586	61,69	30,43	49,32%
	15016A03400587	102,88	5,54	5,38%
	15016A03400589	382,93	134,83	35,21%
	15016A03400590	345,46	243,54	70,50%
	15016A03400591	472,23	283,77	60,09%
	15016A03400593	593,47	54,30	9,15%
	15016A03400594	1008,51	1002,63	99,42%
	15016A03400595	242,85	210,72	86,77%
	15016A03400596	154,26	154,26	100,00%
	15016A03400597	205,25	205,25	100,00%
	15016A03400598	182,86	182,86	100,00%
	15016A03400599	163,32	163,32	100,00%
	15016A03400600	56,92	56,92	100,00%
	15016A03400601	53,30	53,30	100,00%
	15016A03400602	55,51	55,50	99,98%
	15016A03400603	242,18	233,92	96,59%
	15016A03400604	1302,34	441,16	33,87%
	15016A03400608	136,14	111,33	81,78%
	15016A03400609	365,51	181,55	49,67%
	15016A03400610	101,83	101,83	100,00%
	15016A03400611	454,77	454,77	100,00%
	15016A03400612	130,62	130,62	100,00%
	15016A03400613	295,70	295,69	100,00%
	15016A03400614	583,04	583,04	100,00%
	15016A03400615	389,36	389,36	100,00%
	15016A03400616	1089,91	1058,64	97,13%
	15016A03400629	1008,31	1008,31	100,00%
	15016A03400634	799,31	372,36	46,59%
	15016A03400635	872,56	636,25	72,92%
	15016A03400636	764,01	682,99	89,40%

Plano Nº 0067A-0802	Referencia Catastral	Superficie (m ²)	Superficie Afectada (m ²)	Porcentaxe Afectada
	15016A03400641	948,83	169,71	17,89%
	15016A03401453	3860,14	1275,55	33,04%
	15016A03401454	420,38	155,07	36,89%
	15016A03401463	402,39	402,39	100,00%
	15016A03401464	12523,04	3072,85	24,54%
	15016A03401465	539,12	539,12	100,00%
	15016A03401466	494,66	494,66	100,00%
	15016A03401467	524,02	524,02	100,00%
	15016A03401468	301,75	301,76	100,00%
	15016A03401469	322,34	119,97	37,22%
	15016A03401471	3201,97	660,27	20,62%
	15016A03401472	98,10	98,10	100,00%
	15016A03401473	488,36	16,56	3,39%
	15016A03401474	305,64	175,17	57,31%
	15016A03401478	110,72	19,52	17,63%
	15016A03401479	97,37	26,15	26,86%
	15016A03401480	286,77	98,30	34,28%
	15016A03401484	385,28	164,86	42,79%
	15016A03401805	91,98	82,76	89,98%
	15016A03401820	372,16	372,16	100,00%
	15016A03401821	404,40	404,40	100,00%
	15016A03401863	10165,99	2122,79	20,88%
	15016A50100170	2065,09	15,34	0,74%
	15016A50100174	1243,71	588,70	47,33%
	15016A50100175	674,51	490,92	72,78%
	15016A50100176	3088,11	2509,58	81,27%
	15016A50100177	670,71	625,57	93,27%
	15016A50100178	1159,01	947,83	81,78%
	15016A50100179	1888,46	1639,73	86,83%
	15016A50100180	620,56	200,74	32,35%
	15016A50100181	860,70	116,26	13,51%
	15016A50100182	1160,58	151,54	13,06%
	15016A50100183	975,80	975,80	100,00%
	15016A50100184	1227,00	1224,91	99,83%
	15016A50100202	3108,11	1895,80	61,00%
	15016A50100236	1343,25	872,99	64,99%
	15016A50100239	494,20	487,82	98,71%
	15016A50100243	2952,10	60,04	2,03%
	15016A50100244	883,08	388,53	44,00%
	15016A50100245	1870,64	1603,72	85,73%
	15016A50100246	1428,67	1428,67	100,00%
	15016A50100247	1768,72	1753,08	99,12%
	15016A50100266	1928,59	919,88	47,70%
	15016A50100267	1374,74	786,68	57,22%
	15016A50100268	2941,37	2352,54	79,98%

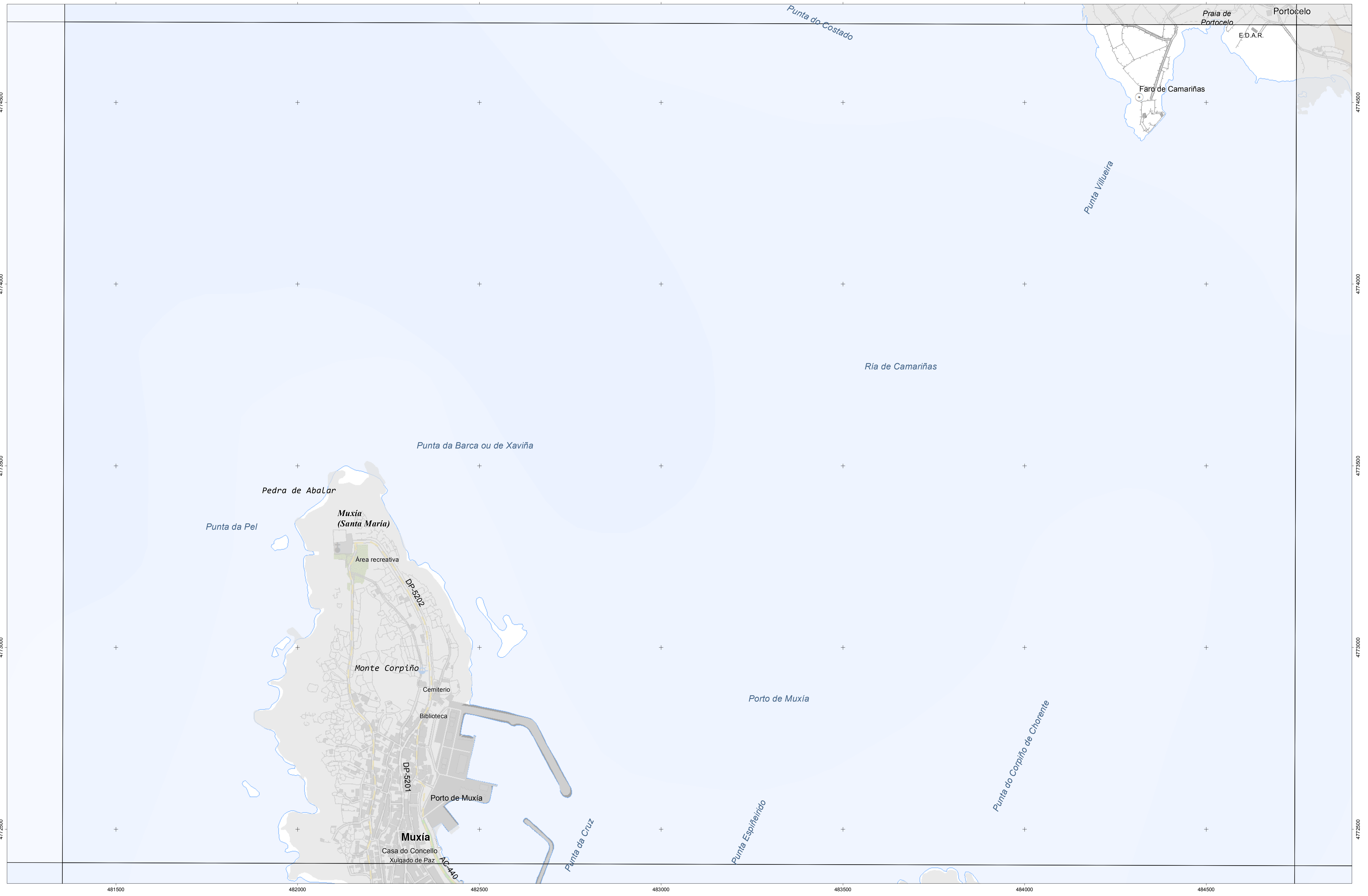
Plano Nº 0067A-0802	Referencia Catastral	Superficie (m ²)	Superficie Afectada (m ²)	Porcentaxe Afectada
	15016A50100269	1484,08	702,34	47,33%
	15016A50100498	4094,29	2212,36	54,04%
	15016A50100506	2317,53	1362,15	58,78%
	15016A50100507	5757,21	4474,56	77,72%
	15016A50100515	2523,12	2454,08	97,26%
	15016A50100516	1847,95	1839,04	99,52%
	15016A50100518	1665,83	1014,98	60,93%
	15016A50100519	1879,00	71,24	3,79%
	15016A50100521	1155,50	600,36	51,96%
	15016A50100522	1432,75	702,44	49,03%
	15016A50100523	1466,44	608,63	41,50%
	15016A50100524	1257,01	473,90	37,70%
	15016A50100543	1717,00	77,66	4,52%
	15016A50100544	939,28	892,87	95,06%
	15016A50100545	1148,06	1148,06	100,00%
	15016A50100546	718,58	718,16	99,94%
	15016A50100550	1741,82	948,33	54,44%
	15016A50100551	1835,44	1673,10	91,16%
	15016A50100553	2488,99	1216,76	48,89%
	15016A50100555	1812,89	1793,47	98,93%
	15016A50100556	2039,30	1833,70	89,92%
	15016A50100557	2095,34	1954,37	93,27%
	15016A50100558	606,27	116,46	19,21%
	15016A50100589	5840,46	60,04	1,03%
	15016A50100590	1717,46	1712,67	99,72%
	15016A50100591	1185,04	583,72	49,26%
	15016A50100612	10331,87	4253,36	41,17%
	15016A50100614	2421,07	572,89	23,66%
	15016A50100617	2366,47	65,97	2,79%
	15016A50100618	5091,51	4419,74	86,81%
	15016A50100636	2406,38	326,33	13,56%
	15016A50100637	1882,34	316,64	16,82%
	15016A50100638	1509,65	296,27	19,63%
	15016A50100639	1710,09	1638,23	95,80%
	15016A50100640	1188,22	1188,22	100,00%
	15016A50100641	1257,32	1257,32	100,00%
	15016A50100643	1809,38	953,09	52,67%
	15016A50100644	147,87	144,36	97,63%
	15016A50100647	1454,22	1144,28	78,69%
	15016A50100648	1366,39	1185,68	86,77%
	15016A50100744	819,72	819,72	100,00%
	15016A50100745	728,07	720,03	98,90%
	15016A50100841	1831,44	382,01	20,86%
	15016A50100842	2022,56	326,64	16,15%
	15016A50100844	24,02	16,62	69,19%

Plano Nº 0067A-0802	Referencia Catastral	Superficie (m ²)	Superficie Afectada (m ²)	Porcentaxe Afectada
	15016A50105038	650,47	95,67	14,71%
	15016A50105039	433,55	290,80	67,07%
	15016A50105098	986,46	761,39	77,18%
	15016A50105099	147,05	79,68	54,19%
	15016A50105101	396,17	396,17	100,00%
	15016A50105102	110,18	16,97	15,40%
	15016A50105104	112,89	112,89	100,00%
	15016A50105105	85,68	83,98	98,01%
	15016A50105167	98,17	98,17	100,00%
	15016A50105168	100,46	100,46	100,00%
	15016A50105169	113,80	113,52	99,75%
	15016A50105171	138,05	137,48	99,58%
	15016A50105172	198,92	197,29	99,18%
	15016A50105173	151,69	147,18	97,03%
	15016A50105174	84,78	82,95	97,84%
	15016A50105175	91,56	78,95	86,23%
	15016A50105176	117,62	116,01	98,63%
	15016A50105177	149,77	117,60	78,52%
	15016A50105178	286,10	227,83	79,63%
	15016A50105179	534,12	415,90	77,87%
	15016A50105180	1925,23	1372,87	71,31%
	15016A50105181	404,84	390,59	96,48%
	15016A50105182	67,85	67,85	100,00%
	15016A50105183	73,39	73,39	100,00%
	15016A50105184	81,77	81,77	100,00%
	15016A50105185	109,78	109,78	100,00%
	15016A50105186	84,97	84,97	100,00%
	15016A50105187	90,95	90,95	100,00%
	15016A50105188	120,01	120,01	100,00%
	15016A50105189	509,76	509,76	100,00%
	15016A50105190	43,41	43,41	100,00%
	15016A50105191	29,08	29,08	100,00%
	15016A50105192	46,08	46,08	100,00%
	15016A50105193	148,73	148,73	100,00%
	15016A50105194	228,96	228,96	100,00%
	15016A50105195	169,18	169,18	100,00%
	15016A50105196	61,45	61,45	100,00%
	15016A50105197	121,40	121,40	100,00%
	15016A50105198	95,30	95,30	100,00%
	15016A50105199	152,36	152,36	100,00%
	15016A50105200	143,86	143,60	99,82%
	15016A50105202	103,46	103,46	100,00%
	15016A50105203	307,10	307,10	100,00%
	15016A50105204	54,26	54,26	100,00%
	15016A50105205	75,72	75,72	100,00%






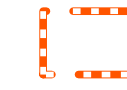
Plano Nº 0067A-0802	Referencia Catastral	Superficie (m ²)	Superficie Afectada (m ²)	Porcentaxe Afectada
	15016A50105206	173,92	173,92	100,00%
	15016A50105207	178,79	178,65	99,92%
	15016A50105215	542,47	542,46	100,00%
	15016A50105216	836,42	539,76	64,53%
	15016A50105217	886,54	860,82	97,10%
	15016A50105218	975,28	975,28	100,00%
	15016A50105219	79,23	79,23	100,00%
	15016A50105220	125,26	125,26	100,00%
	15016A50105221	61,01	61,01	100,00%
	15016A50105222	511,48	511,48	100,00%
	15016A50105223	534,39	534,39	100,00%
	15016A50105224	326,87	326,87	100,00%
	15016A50105225	484,70	471,40	97,26%
	15016A50105227	354,00	353,82	99,95%
	15016A50105228	174,62	174,62	100,00%
	15016A50105229	103,71	103,71	100,00%
	15016A50105230	106,81	106,81	100,00%
	15016A50105231	118,90	118,90	100,00%
	15016A50105232	146,41	146,41	100,00%
	15016A50105233	124,36	124,36	100,00%
	15016A50105234	178,81	178,76	99,97%
	15016A50105235	339,88	338,81	99,69%
	15016A50105236	188,51	187,48	99,45%
	15016A50105237	1675,37	1662,49	99,23%
	15016A50105244	345,79	345,79	100,00%
	15016A50105245	688,76	672,66	97,66%
	15016A50105246	324,80	320,07	98,54%
	15016A50105247	214,71	91,99	42,85%
	15016A50105249	2449,83	321,19	13,11%
	15016A50105250	1301,06	567,14	43,59%
	15016A50105251	312,16	233,36	74,76%
	15016A50105252	1006,13	760,11	75,55%
	15016A50105253	1256,91	909,86	72,39%
	15016A50105254	5900,10	917,68	15,55%
	15016A50105259	632,67	632,67	100,00%
	15016A50105260	99,02	99,02	100,00%
	15016A50105261	104,07	104,06	100,00%
	15016A50105262	80,28	80,29	100,00%
	15016A50105263	392,81	392,81	100,00%
	15016A50105264	1171,12	609,13	52,01%
	15016A50105265	1303,07	375,44	28,81%
	15016A50105266	667,37	214,51	32,14%
	15016A50105267	675,29	155,84	23,08%
	15016A50105268	1434,07	470,98	32,84%
	15016A50105269	296,37	106,33	35,88%

Plano Nº 0067A-0802	Referencia Catastral	Superficie (m ²)	Superficie Afectada (m ²)	Porcentaxe Afectada
	15016A50105270	249,52	87,82	35,19%
	15016A50105271	231,44	91,32	39,46%
	15016A50105272	2531,66	1981,18	78,26%
	15016A50105273	342,64	342,64	100,00%
	15016A50105274	115,95	115,95	100,00%
	15016A50105275	354,27	354,27	100,00%
	15016A50105277	854,69	235,47	27,55%
	15016A50105278	1174,12	674,67	57,46%
	15016A50105335	221,22	213,99	96,73%
	15016A50105336	148,00	140,87	95,18%
	15016A50105337	333,76	333,47	99,91%
	15016A50105338	219,60	219,60	100,00%
	15016A50106086	617,88	435,77	70,53%
	15016A50106087	303,56	84,51	27,84%
	15016A50106088	118,92	60,17	50,60%
	15016A50106089	267,80	198,82	74,24%
	15016A50106090	258,33	258,33	100,00%
	15016A50106091	286,38	286,38	100,00%
	15016A50106092	149,82	149,82	100,00%
	15016A50106093	178,63	178,63	100,00%
	15016A50106094	223,23	223,23	100,00%
	15016A50106095	259,90	246,74	94,94%
	15016A50106096	397,95	397,95	100,00%
	15016A50106097	462,05	462,05	100,00%
	15016A50106098	88,46	88,46	100,00%
	15016A50106099	70,66	70,66	100,00%
	15016A50106100	69,13	69,13	100,00%
	15016A50106101	82,85	82,85	100,00%
	15016A50106102	96,86	96,86	100,00%
	15016A50106103	167,61	167,61	100,00%
	15016A50106104	94,99	94,99	100,00%
	15016A50106105	98,84	98,84	100,00%
	15016A50106106	102,15	102,15	100,00%
	15016A50106107	218,08	218,08	100,00%
	15016A50106108	301,77	301,77	100,00%
	15016A50106109	234,23	234,23	100,00%
	15016A50106110	101,96	101,96	100,00%
	15016A50106111	93,29	74,75	80,13%
	15016A50106113	265,40	199,76	75,27%
	15016A50106115	264,99	67,24	25,38%
	15016A50106116	1080,00	465,95	43,14%
	15016A50106127	1350,80	838,42	62,07%
	15016A50106136	131,90	131,90	100,00%
	15016A50106138	27,86	27,86	100,00%
	15016A50106160	34,51	34,51	100,00%

Plano Nº 0067A-0802	Referencia Catastral	Superficie (m²)	Superficie Afectada (m²)	Porcentaxe Afectada
	15016A50110240	853,79	409,45	47,96%
	15016A50120240	119,21	13,33	11,18%
	4765801MH8746N	1181,54	200,44	16,96%
	4765802MH8746N	1414,51	362,29	25,61%
	4862402MH8746S	208,66	204,70	98,10%
	4863103MH8746S	1295,69	702,76	54,24%
	4863301MH8746S	117,35	117,35	100,00%
	4871801MH8747S	990,99	625,02	63,07%
	4953501MH8745S	474,19	61,73	13,02%
	4953544MH8745S	426,39	69,64	16,33%



CARTOGRAFÍA DAS FAIXAS SECUNDARIAS DE XESTIÓN DE BIOMASA


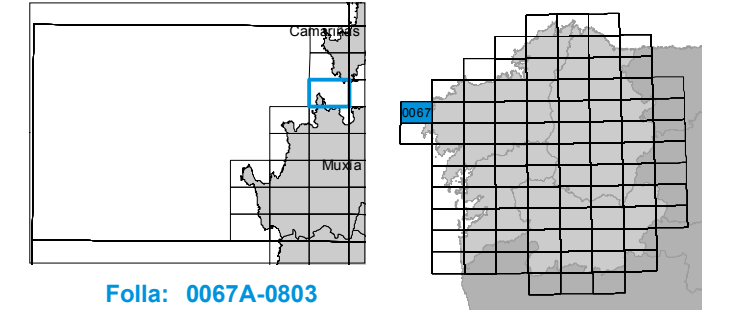
-  Parcelas afectadas
-  Faixa Protección 50m
-  Delimitación Automática
-  Solo de Nucleo Rural
-  Solo Urbano
-  Solo Urbanizable

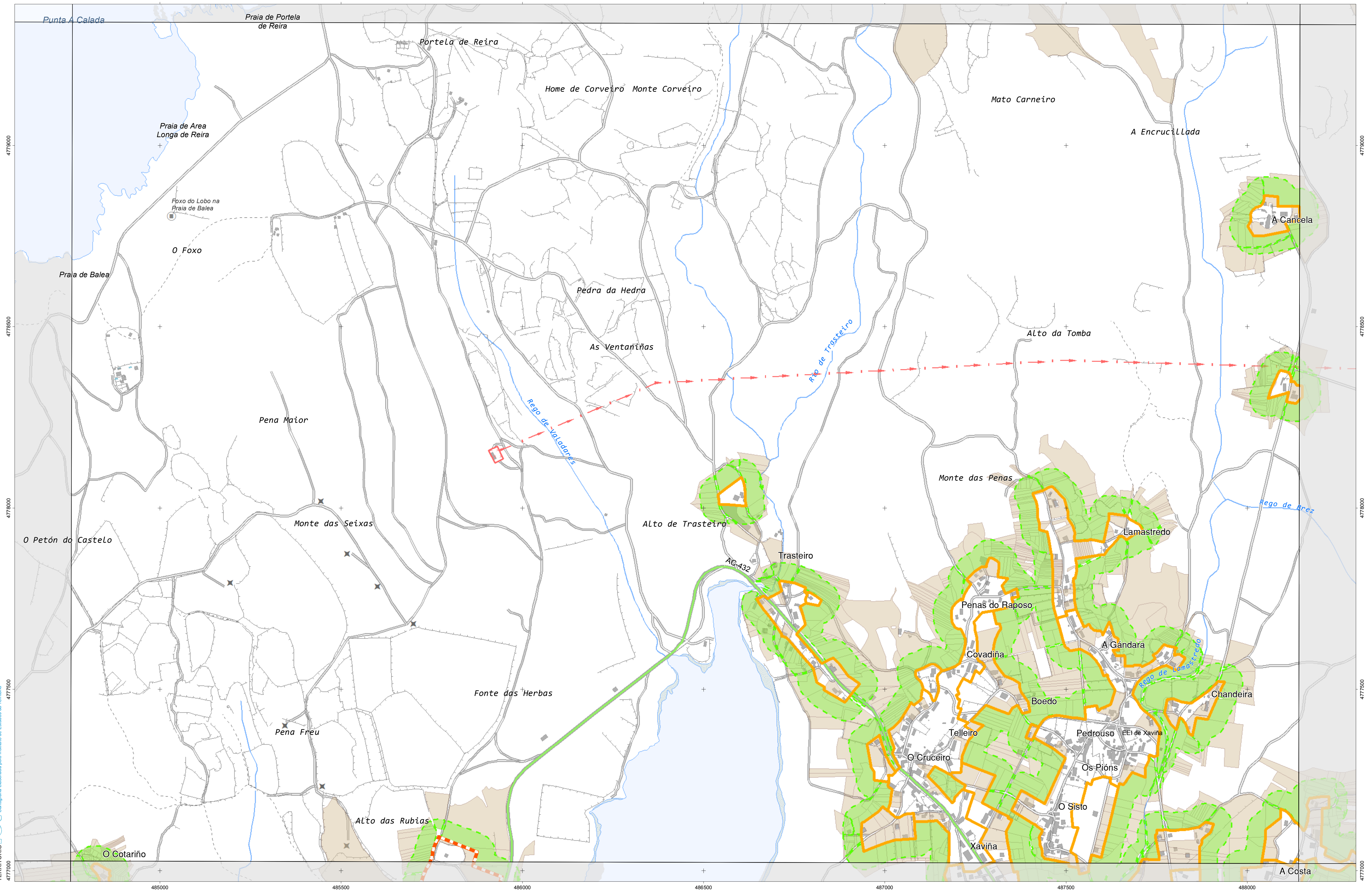
Parcelas afectadas por faixas de 50 metros entorno a núcleos

Coordenadas das esquinas da folla

UTM ED50 Fuso 29		Xeográficas ETRS89	
x	y	Longitude	Latitude
1	481484,5	4774935,9	-9:13:45,0 43:07:30,0
2	484873,8	4774927,5	-9:11:15,0 43:07:30,0
3	484868,6	4772613,9	-9:11:15,0 43:06:15,0
4	481478,2	4772622,3	-9:13:45,0 43:06:15,0






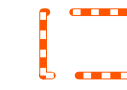
Proxección U.T.M. Fuso 29
Elixeción GRS89
Sistema de referencia ETRS89



INSTITUTO IET DE ESTUDIOS DO TERRITORIO
 Cartografía elaborada polo Instituto de Estudos do Territorio

CARTOGRAFÍA DAS FAIXAS SECUNDARIAS DE XESTIÓN DE BIOMASA

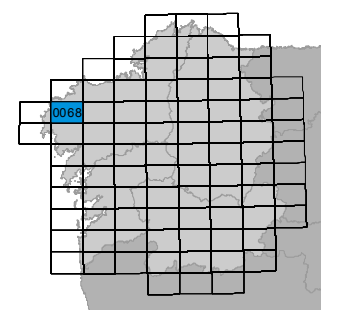
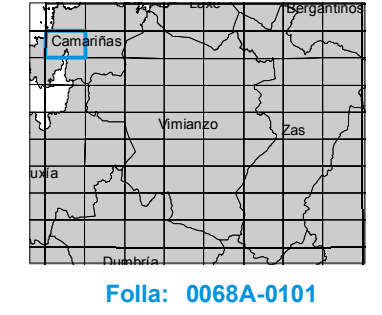
-  Parcelas afectadas
-  Solo de Nucleo Rural
-  Solo Urbano
-  Faixa Protección 50m
-  Delimitación Automática
-  Solo Urbanizable

Parcelas afectadas por faixas de 50 metros entorno a núcleos

Coordenadas das esquinas da folla

UTM ED50 Fuso 29	X	Y	Xeográficas ETRS89	Longitude	Latitude
1	484884,1	4779554,6	-9:11:15,0	43:10:00,0	
2	488271,1	4779547,8	-9:08:45,0	43:10:00,0	
3	488267,1	4777234,3	-9:08:45,0	43:08:45,0	
4	484878,9	4777241,0	-9:11:15,0	43:08:45,0	

Proxección U.T.M. Fuso 29
Escala de GRIS0
Sistema de referencia ETRS89



Folla: 0068A-0101

Plano Nº 0068A-0101	Referencia Catastral	Superficie (m ²)	Superficie Afectada (m ²)	Porcentaxe Afectada
	000301000MH87F	592,01	592,01	100,00%
	000301700MH87F	2547,96	1510,98	59,30%
	000400200MH87F	1718,23	97,38	5,67%
	000500200MH87E	2143,32	423,07	19,74%
	001700700MH87H	863,56	579,72	67,13%
	001700800MH87H	91,84	75,93	82,68%
	001800100MH87H	91,83	56,92	61,99%
	001800400MH87H	1653,24	73,84	4,47%
	002200200MH87F	57,05	57,05	100,00%
	002200300MH87F	116,23	116,23	100,00%
	002200800MH87F	1436,20	209,04	14,56%
	002300600MH87H	782,00	438,98	56,14%
	002301400MH87H	22,97	22,97	100,00%
	002301600MH87H	1218,54	17,52	1,44%
	002301800MH87H	120,01	118,79	98,98%
	15016A00600193	677611,24	1808,40	0,27%
	15016A00700152	381,93	126,79	33,20%
	15016A00700153	347,03	239,66	69,06%
	15016A00700154	489,25	442,72	90,49%
	15016A00700155	401,52	391,27	97,45%
	15016A00700156	1132,35	678,48	59,92%
	15016A00700323	1040,39	24,02	2,31%
	15016A00700324	351,38	65,77	18,72%
	15016A00700327	410,56	270,05	65,78%
	15016A00700328	201,42	105,55	52,40%
	15016A00700329	181,05	103,65	57,25%
	15016A00700330	177,07	113,68	64,20%
	15016A00700331	259,48	185,88	71,64%
	15016A00700332	404,32	320,85	79,35%
	15016A00700333	232,11	195,52	84,23%
	15016A00700334	925,97	861,54	93,04%
	15016A00700335	99,35	99,35	100,00%
	15016A00700336	176,57	176,57	100,00%
	15016A00700337	283,77	283,77	100,00%
	15016A00700338	524,64	524,64	100,00%
	15016A00700340	216,05	216,05	100,00%
	15016A00700341	440,20	440,20	100,00%
	15016A00700343	85,90	85,90	100,00%
	15016A00700344	84,47	84,47	100,00%
	15016A00700345	107,65	107,59	99,94%
	15016A00700346	89,38	85,93	96,14%
	15016A00700347	128,63	114,52	89,03%
	15016A00700348	72,85	61,28	84,11%
	15016A00700349	122,03	86,92	71,23%
	15016A00700351	122,13	35,87	29,37%

Plano Nº 0068A-0101	Referencia Catastral	Superficie (m ²)	Superficie Afectada (m ²)	Porcentaxe Afectada
	15016A00700356	369,97	72,64	19,63%
	15016A00700357	186,97	86,54	46,29%
	15016A00700358	311,78	311,78	100,00%
	15016A00700359	297,49	297,49	100,00%
	15016A00700361	1284,36	1148,17	89,40%
	15016A00700364	347,60	328,43	94,49%
	15016A00700365	643,30	429,77	66,81%
	15016A00700366	639,87	431,15	67,38%
	15016A00700367	282,94	276,55	97,74%
	15016A00700368	484,75	234,53	48,38%
	15016A00700369	1715,19	1076,76	62,78%
	15016A00700370	654,33	395,10	60,38%
	15016A00700371	762,49	504,69	66,19%
	15016A00700372	303,48	217,46	71,66%
	15016A00700373	263,16	146,40	55,63%
	15016A00700392	290,46	217,40	74,85%
	15016A00700393	784,67	556,14	70,88%
	15016A00700394	366,90	362,76	98,87%
	15016A00700395	967,43	127,25	13,15%
	15016A00700947	706,72	560,28	79,28%
	15016A00700948	804,99	707,88	87,94%
	15016A00700949	155,51	155,51	100,00%
	15016A00700952	477,64	477,65	100,00%
	15016A00700953	586,15	563,31	96,10%
	15016A00700954	767,97	459,50	59,83%
	15016A00700955	942,28	210,40	22,33%
	15016A00701046	277,60	41,38	14,91%
	15016A00701047	316,03	63,67	20,15%
	15016A00701048	61,45	13,48	21,94%
	15016A00701049	301,79	105,89	35,09%
	15016A00701052	1340,41	1018,55	75,99%
	15016A00701053	323,70	211,74	65,41%
	15016A00701054	359,37	275,15	76,57%
	15016A00701055	201,21	172,40	85,68%
	15016A00701056	134,87	122,41	90,76%
	15016A00701057	4251,15	4218,83	99,24%
	15016A00701058	1212,07	76,90	6,34%
	15016A00701059	1169,56	1156,67	98,90%
	15016A00701060	151,66	151,66	100,00%
	15016A00701061	181,92	181,92	100,00%
	15016A00701062	172,03	172,03	100,00%
	15016A00701063	137,49	137,49	100,00%
	15016A00701064	157,54	157,54	100,00%
	15016A00701065	168,35	168,35	100,00%
	15016A00701066	97,70	97,70	100,00%

Plano Nº 0068A-0101	Referencia Catastral	Superficie (m ²)	Superficie Afectada (m ²)	Porcentaxe Afectada
	15016A00701067	994,65	991,77	99,71%
	15016A00701068	758,19	619,43	81,70%
	15016A00701069	1100,81	1082,33	98,32%
	15016A00701070	646,48	312,69	48,37%
	15016A00701071	450,32	19,05	4,23%
	15016A00701076	405,73	118,98	29,32%
	15016A00701142	1709,70	1136,39	66,47%
	15016A00701145	949,88	112,66	11,86%
	15016A00701146	366,95	69,15	18,84%
	15016A00701147	1516,77	271,62	17,91%
	15016A00701148	366,28	82,34	22,48%
	15016A00701149	271,42	64,77	23,86%
	15016A00701150	525,69	127,99	24,35%
	15016A00701151	810,20	120,49	14,87%
	15016A00701152	287,04	287,04	100,00%
	15016A00701153	828,74	808,55	97,56%
	15016A00701154	507,16	507,16	100,00%
	15016A00701155	765,83	337,63	44,09%
	15016A00701156	1131,06	591,21	52,27%
	15016A00701157	427,27	172,48	40,37%
	15016A00701158	330,27	143,80	43,54%
	15016A00701159	719,43	264,48	36,76%
	15016A00701176	26585,05	4391,91	16,52%
	15016A00701177	9584,85	1741,38	18,17%
	15016A00701178	3031,54	762,96	25,17%
	15016A00701179	100,56	90,74	90,24%
	15016A00701180	101,16	101,16	100,00%
	15016A00701181	93,20	93,20	100,00%
	15016A00701182	179,85	179,85	100,00%
	15016A00701183	151,33	151,33	100,00%
	15016A00701184	165,82	165,82	100,00%
	15016A00701185	183,46	183,46	100,00%
	15016A00701186	204,36	204,36	100,00%
	15016A00701187	235,70	235,70	100,00%
	15016A00701188	238,89	238,89	100,00%
	15016A00701189	165,81	165,79	99,99%
	15016A00701190	215,95	187,73	86,93%
	15016A00701191	1240,33	994,58	80,19%
	15016A00701192	1477,67	1424,42	96,40%
	15016A00701194	919,22	770,31	83,80%
	15016A00701195	1351,12	1260,77	93,31%
	15016A00701196	457,75	173,63	37,93%
	15016A00701197	539,76	245,66	45,51%
	15016A00701198	1809,53	1295,72	71,61%
	15016A00701200	299,74	299,74	100,00%

Plano Nº 0068A-0101	Referencia Catastral	Superficie (m ²)	Superficie Afectada (m ²)	Porcentaxe Afectada
	15016A00701201	226,02	226,02	100,00%
	15016A00701202	799,62	661,38	82,71%
	15016A00701203	355,56	65,97	18,55%
	15016A00701206	517,72	517,16	99,89%
	15016A00701207	389,04	389,05	100,00%
	15016A00701208	240,38	240,38	100,00%
	15016A00701209	1223,11	1022,14	83,57%
	15016A00701210	355,62	355,62	100,00%
	15016A00701211	1291,49	1167,89	90,43%
	15016A00701213	1771,70	171,49	9,68%
	15016A00701214	690,34	628,06	90,98%
	15016A00701216	564,62	500,53	88,65%
	15016A00701218	2077,68	1924,90	92,65%
	15016A00701220	253,67	253,67	100,00%
	15016A00701221	2824,53	2282,76	80,82%
	15016A00701222	906,96	222,82	24,57%
	15016A00701225	504,59	17,18	3,40%
	15016A00701226	1040,63	298,11	28,65%
	15016A00701227	330,48	330,48	100,00%
	15016A00701228	264,65	264,65	100,00%
	15016A00701229	199,95	199,95	100,00%
	15016A00701230	285,37	285,37	100,00%
	15016A00701231	311,83	311,83	100,00%
	15016A00701232	1426,50	1404,65	98,47%
	15016A00701233	695,73	695,73	100,00%
	15016A00701235	460,23	244,78	53,19%
	15016A00701239	333,32	7,12	2,14%
	15016A00701240	267,35	20,37	7,62%
	15016A00701241	294,31	36,15	12,28%
	15016A00701242	282,01	42,20	14,96%
	15016A00701243	301,34	54,59	18,12%
	15016A00701244	245,36	48,01	19,57%
	15016A00701245	213,79	50,83	23,78%
	15016A00701246	236,45	51,90	21,95%
	15016A00701247	243,36	66,96	27,52%
	15016A00701248	290,81	84,26	28,97%
	15016A00701249	233,43	44,60	19,11%
	15016A00701260	414,10	50,51	12,20%
	15016A00701263	593,04	91,48	15,43%
	15016A00701265	4078,76	853,45	20,92%
	15016A00701266	4556,65	4539,47	99,62%
	15016A00701267	972,62	956,56	98,35%
	15016A00701268	1061,39	1014,94	95,62%
	15016A00701269	1163,49	662,11	56,91%
	15016A00701270	1100,64	1100,11	99,95%

Plano Nº 0068A-0101	Referencia Catastral	Superficie (m ²)	Superficie Afectada (m ²)	Porcentaxe Afectada
	15016A00701273	1119,04	5,68	0,51%
	15016A00701274	2583,26	2298,23	88,97%
	15016A00701275	572,05	541,86	94,72%
	15016A00701276	280,89	197,51	70,32%
	15016A00701277	912,86	385,87	42,27%
	15016A00701282	438,51	321,78	73,38%
	15016A00701283	502,89	502,89	100,00%
	15016A00701284	725,23	133,49	18,41%
	15016A00701337	517,97	432,47	83,49%
	15016A00701338	515,48	348,10	67,53%
	15016A00701339	301,76	163,54	54,20%
	15016A00701340	1391,49	345,40	24,82%
	15016A00701341	1509,42	291,74	19,33%
	15016A00701342	10407,71	425,72	4,09%
	15016A00701347	988,32	511,68	51,77%
	15016A00701348	1023,79	1023,79	100,00%
	15016A00701349	202,10	202,10	100,00%
	15016A00701350	486,66	486,66	100,00%
	15016A00701351	488,80	488,80	100,00%
	15016A00701352	191,63	191,63	100,00%
	15016A00701353	292,18	292,18	100,00%
	15016A00701354	426,69	425,67	99,76%
	15016A00701355	124,25	124,25	100,00%
	15016A00701356	66,96	66,96	100,00%
	15016A00701357	332,78	302,30	90,84%
	15016A00701358	535,66	428,27	79,95%
	15016A00701359	196,37	196,37	100,00%
	15016A00701360	310,73	126,75	40,79%
	15016A00701361	544,99	413,61	75,89%
	15016A00701362	201,02	147,13	73,19%
	15016A00701363	229,25	173,19	75,55%
	15016A00701364	588,91	433,17	73,56%
	15016A00701367	1426,94	1011,87	70,91%
	15016A00701368	363,88	254,72	70,00%
	15016A00701372	270,01	270,01	100,00%
	15016A00701373	207,47	15,06	7,26%
	15016A00701375	258,48	251,89	97,45%
	15016A00701376	243,53	239,26	98,25%
	15016A00701379	435,90	430,26	98,71%
	15016A00701380	635,96	461,34	72,54%
	15016A00701384	211,04	11,96	5,67%
	15016A00701385	715,65	486,29	67,95%
	15016A00701387	388,02	306,20	78,91%
	15016A00701388	235,60	126,87	53,85%
	15016A00701389	217,46	121,45	55,85%

Plano Nº 0068A-0101	Referencia Catastral	Superficie (m ²)	Superficie Afectada (m ²)	Porcentaxe Afectada
	15016A00701390	251,43	137,70	54,77%
	15016A00701391	228,67	116,12	50,78%
	15016A00701392	219,50	219,50	100,00%
	15016A00701393	281,46	281,46	100,00%
	15016A00701394	250,48	250,48	100,00%
	15016A00701395	170,83	170,83	100,00%
	15016A00701396	398,59	38,48	9,65%
	15016A00701404	166,40	82,94	49,84%
	15016A00701405	197,21	197,21	100,00%
	15016A00701406	301,63	301,63	100,00%
	15016A00701407	224,75	224,75	100,00%
	15016A00701408	177,70	177,70	100,00%
	15016A00701409	242,62	242,63	100,00%
	15016A00701410	381,86	381,86	100,00%
	15016A00701411	762,71	441,12	57,84%
	15016A00701412	232,20	42,54	18,32%
	15016A00701413	199,69	50,33	25,21%
	15016A00701414	138,37	36,64	26,48%
	15016A00701415	132,35	23,84	18,01%
	15016A00701416	69,98	16,34	23,35%
	15016A00701417	185,35	32,07	17,30%
	15016A00701418	344,64	67,06	19,46%
	15016A00701419	344,40	45,06	13,08%
	15016A00701420	309,33	43,15	13,95%
	15016A00701421	140,98	23,92	16,97%
	15016A00701423	212,02	46,41	21,89%
	15016A00701425	129,04	19,44	15,07%
	15016A00701426	166,42	31,66	19,03%
	15016A00701427	228,94	73,45	32,08%
	15016A00701430	491,35	133,32	27,13%
	15016A00701431	301,25	145,83	48,41%
	15016A00701432	233,51	178,02	76,23%
	15016A00701433	92,90	78,03	83,99%
	15016A00701434	100,66	97,09	96,45%
	15016A00701435	116,36	116,36	100,00%
	15016A00701436	1010,03	861,78	85,32%
	15016A00701438	313,11	141,60	45,22%
	15016A00701439	247,21	162,31	65,66%
	15016A00701440	231,16	207,39	89,71%
	15016A00701441	184,36	184,36	100,00%
	15016A00701442	520,96	520,96	100,00%
	15016A00701443	413,55	269,03	65,05%
	15016A00701444	107,84	51,26	47,53%
	15016A00701445	109,48	49,87	45,55%
	15016A00701446	104,85	43,58	41,56%

Plano Nº 0068A-0101	Referencia Catastral	Superficie (m ²)	Superficie Afectada (m ²)	Porcentaxe Afectada
	15016A00701447	65,85	65,45	99,40%
	15016A00701449	129,09	66,91	51,83%
	15016A00701450	130,52	67,56	51,77%
	15016A00701451	185,84	97,22	52,31%
	15016A00701452	103,26	56,19	54,41%
	15016A00701453	133,97	76,22	56,89%
	15016A00701454	207,90	112,44	54,09%
	15016A00701455	186,12	99,52	53,47%
	15016A00701456	308,69	159,39	51,63%
	15016A00701457	251,25	148,25	59,00%
	15016A00701458	280,41	163,72	58,38%
	15016A00701459	319,07	192,40	60,30%
	15016A00701460	148,80	90,04	60,51%
	15016A00701461	254,20	165,62	65,16%
	15016A00701463	915,10	915,10	100,00%
	15016A00701464	302,42	301,62	99,73%
	15016A00701465	422,97	420,98	99,53%
	15016A00701466	485,93	481,61	99,11%
	15016A00701467	619,26	584,97	94,46%
	15016A00701468	178,57	178,45	99,93%
	15016A00701469	455,89	454,40	99,67%
	15016A00701470	430,77	430,77	100,00%
	15016A00701471	565,13	565,13	100,00%
	15016A00701472	497,65	497,38	99,95%
	15016A00701473	723,65	718,83	99,33%
	15016A00701474	1751,64	263,17	15,02%
	15016A00701475	384,32	384,32	100,00%
	15016A00701476	366,25	366,25	100,00%
	15016A00701477	169,70	168,73	99,43%
	15016A00701478	364,96	335,86	92,03%
	15016A00701479	180,08	151,91	84,36%
	15016A00701480	350,32	266,02	75,94%
	15016A00701481	249,69	155,24	62,17%
	15016A00701482	770,83	125,42	16,27%
	15016A00701500	453,04	11,23	2,48%
	15016A00701501	349,33	6,93	1,98%
	15016A00701502	380,29	9,55	2,51%
	15016A00701503	329,07	7,27	2,21%
	15016A00701507	178,97	4,60	2,57%
	15016A00701508	151,17	7,35	4,86%
	15016A00701509	115,38	13,60	11,79%
	15016A00701510	939,50	597,98	63,65%
	15016A00701572	1417,37	13,08	0,92%
	15016A00701573	5354,17	2746,80	51,30%
	15016A00701575	3904,36	1888,11	48,36%

Plano Nº 0068A-0101	Referencia Catastral	Superficie (m ²)	Superficie Afectada (m ²)	Porcentaxe Afectada
	15016A00701661	434,46	293,40	67,53%
	15016A00701662	474,88	324,60	68,36%
	15016A00701663	544,27	361,32	66,39%
	15016A00701664	638,03	344,28	53,96%
	15016A00701665	544,39	303,91	55,82%
	15016A00701666	435,40	256,72	58,96%
	15016A00701667	455,46	198,49	43,58%
	15016A00701668	872,79	408,27	46,78%
	15016A00701669	985,28	396,21	40,21%
	15016A00701670	974,97	374,93	38,46%
	15016A00701671	1207,04	439,59	36,42%
	15016A00701672	466,52	166,99	35,79%
	15016A00701673	1000,79	234,58	23,44%
	15016A00701674	2520,65	907,29	35,99%
	15016A00701676	173,41	43,91	25,32%
	15016A00701677	170,44	53,45	31,36%
	15016A00701678	137,71	96,13	69,80%
	15016A00701679	423,12	419,08	99,04%
	15016A00701682	566,01	564,41	99,72%
	15016A00701683	524,01	524,01	100,00%
	15016A00701684	776,84	773,34	99,55%
	15016A00701685	537,62	536,94	99,87%
	15016A00701686	159,82	143,78	89,97%
	15016A00701687	422,32	422,32	100,00%
	15016A00701688	404,36	404,36	100,00%
	15016A00701690	811,06	146,60	18,08%
	15016A00701691	325,89	325,89	100,00%
	15016A00701692	1122,26	1106,35	98,58%
	15016A00701693	27127,63	5847,41	21,56%
	15016A00701699	893,91	891,22	99,70%
	15016A00701700	474,80	470,18	99,03%
	15016A00701701	439,69	421,28	95,81%
	15016A00701702	241,91	241,91	100,00%
	15016A00701703	299,00	293,59	98,19%
	15016A00701704	468,40	468,40	100,00%
	15016A00701705	461,15	461,15	100,00%
	15016A00701706	556,87	556,87	100,00%
	15016A00701707	522,51	522,51	100,00%
	15016A00701708	301,36	273,55	90,77%
	15016A00701709	360,17	266,62	74,03%
	15016A00701710	823,01	407,97	49,57%
	15016A00701711	1936,14	1284,60	66,35%
	15016A00701712	5664,43	2154,17	38,03%
	15016A00701713	362,67	362,67	100,00%
	15016A00701714	297,85	297,85	100,00%

Plano Nº 0068A-0101	Referencia Catastral	Superficie (m ²)	Superficie Afectada (m ²)	Porcentaxe Afectada
	15016A00701715	636,69	636,69	100,00%
	15016A00701716	259,86	259,86	100,00%
	15016A00701717	232,31	232,31	100,00%
	15016A00701718	257,32	249,57	96,99%
	15016A00701719	250,10	204,15	81,63%
	15016A00701720	923,02	239,70	25,97%
	15016A00701735	681,76	343,84	50,43%
	15016A00701737	480,32	291,70	60,73%
	15016A00701738	538,29	350,85	65,18%
	15016A00701739	418,45	200,77	47,98%
	15016A00701740	459,02	141,32	30,79%
	15016A00701741	3461,99	2132,61	61,60%
	15016A00701742	1982,88	1606,16	81,00%
	15016A00701743	2201,80	1959,26	88,98%
	15016A00701744	571,61	425,94	74,51%
	15016A00701745	422,76	213,31	50,46%
	15016A00701746	445,26	278,55	62,56%
	15016A00701747	415,28	310,35	74,73%
	15016A00701748	388,64	381,11	98,06%
	15016A00701749	731,19	664,67	90,90%
	15016A00701750	4507,31	1124,73	24,95%
	15016A00701754	1331,05	94,80	7,12%
	15016A00701758	781,01	613,86	78,60%
	15016A00701759	770,91	769,26	99,79%
	15016A00701761	482,68	480,88	99,63%
	15016A00701762	468,23	455,99	97,39%
	15016A00701763	474,23	451,88	95,29%
	15016A00701764	519,96	479,60	92,24%
	15016A00701765	439,73	391,30	88,99%
	15016A00701766	895,92	733,02	81,82%
	15016A00701768	1668,07	1185,64	71,08%
	15016A00701769	460,13	277,37	60,28%
	15016A00701770	1352,93	571,67	42,25%
	15016A00701771	649,48	219,82	33,85%
	15016A00701773	671,04	189,37	28,22%
	15016A00702376	239,06	170,81	71,45%
	15016A00702378	436,02	436,02	100,00%
	15016A00702379	470,24	376,20	80,00%
	15016A00702425	2033,15	2023,21	99,51%
	15016A00702426	968,25	125,79	12,99%
	15016A00702477	524,68	489,61	93,32%
	15016A00702497	144,58	141,07	97,57%
	15016A00702500	255,42	164,94	64,57%
	15016A00702501	2701,97	2547,52	94,28%
	15016A00702502	725,35	725,34	100,00%

Plano Nº 0068A-0101	Referencia Catastral	Superficie (m ²)	Superficie Afectada (m ²)	Porcentaxe Afectada
	15016A00702503	664,87	656,68	98,77%
	15016A00702544	1832,17	1068,98	58,34%
	15016A00702547	284,49	284,07	99,85%
	15016A00702560	277,82	217,89	78,43%
	15016A00702566	557,73	40,00	7,17%
	15016A00702570	796,37	239,39	30,06%
	15016A00702583	2988,09	1067,93	35,74%
	15016A00702584	1107,27	142,41	12,86%
	15016A00702585	315,60	311,87	98,82%
	15016A00702586	1162,08	869,09	74,79%
	15016A00702587	521,76	517,81	99,24%
	15016A02800001	6801,38	4761,05	70,00%
	15016A02801126	1719,21	130,05	7,56%
	15016A02801379	1133,44	78,38	6,91%
	15016A02900138	1274,18	110,31	8,66%
	15016A02900139	137,91	126,97	92,06%
	15016A02900140	114,24	114,24	100,00%
	15016A02900141	109,81	109,81	100,00%
	15016A02900274	160,29	47,16	29,42%
	15016A02900275	124,38	124,38	100,00%
	15016A02900277	56,58	56,58	100,00%
	15016A02900278	49,88	49,88	100,00%
	15016A02900279	206,40	206,40	100,00%
	15016A02900280	328,42	304,01	92,57%
	15016A02900282	164,55	164,10	99,73%
	15016A02900283	318,40	316,58	99,43%
	15016A02900284	317,79	240,94	75,82%
	15016A02900641	1522,51	1175,76	77,23%
	15016A02900642	497,72	497,73	100,00%
	15016A02900644	422,42	422,42	100,00%
	15016A02900645	62,08	62,08	100,00%
	15016A02900646	103,81	103,81	100,00%
	15016A02900647	234,41	234,41	100,00%
	15016A02902102	39496,92	2978,09	7,54%
	15016A02902142	340,90	340,90	100,00%
	15016A03000068	1446,07	73,72	5,10%
	15016A03101071	410,55	319,22	77,75%
	15016A03101072	217,61	84,43	38,80%
	15016A03101084	411,79	161,77	39,28%
	15016A03101085	338,00	263,74	78,03%
	15016A03101087	3362,12	492,76	14,66%
	15016A03101088	285,05	285,05	100,00%
	15016A03101089	164,22	164,22	100,00%
	15016A03101090	175,17	175,17	100,00%
	15016A03101091	145,12	145,12	100,00%

Plano Nº 0068A-0101	Referencia Catastral	Superficie (m ²)	Superficie Afectada (m ²)	Porcentaxe Afectada
	15016A03101092	314,34	314,34	100,00%
	15016A03101093	331,58	326,25	98,39%
	15016A03101094	474,80	199,57	42,03%
	15016A03101095	170,04	111,20	65,40%
	15016A03101096	331,40	123,76	37,34%
	15016A03101106	207,53	158,28	76,27%
	15016A03101109	551,59	44,90	8,14%
	15016A03101119	23861,25	6195,32	25,96%
	15016A03101240	851,64	422,45	49,60%
	15016A03101241	1168,17	1022,89	87,56%
	15016A03101242	1070,77	753,90	70,41%
	15016A03101243	867,12	667,55	76,98%
	15016A03101244	453,45	400,43	88,31%
	15016A03101245	237,06	232,29	97,99%
	15016A03101246	267,23	264,72	99,06%
	15016A03101247	607,67	594,07	97,76%
	15016A03101248	298,73	289,84	97,02%
	15016A03101249	337,93	113,64	33,63%
	15016A03102008	876,13	730,67	83,40%
	15016A03102547	5619,81	3460,61	61,58%
	15016A03102553	2006,62	197,74	9,85%
	15016A03200511	258,22	25,46	9,86%
	15016A03200512	130,21	16,97	13,03%
	15016A03200513	182,16	31,29	17,18%
	15016A03200514	245,49	57,44	23,40%
	15016A03200515	138,34	36,11	26,11%
	15016A03200516	185,65	67,36	36,28%
	15016A03200517	107,45	99,09	92,23%
	15016A03200520	137,27	56,57	41,21%
	15016A03200521	111,29	111,29	100,00%
	15016A03200522	360,34	358,57	99,51%
	15016A03200523	329,62	18,81	5,71%
	15016A03200530	208,08	130,17	62,56%
	15016A03200531	108,06	91,65	84,81%
	15016A03200532	155,94	151,58	97,21%
	15016A03200533	76,01	76,01	100,00%
	15016A03200534	129,40	129,40	100,00%
	15016A03200535	76,34	76,34	100,00%
	15016A03200536	71,82	71,82	100,00%
	15016A03200537	118,72	118,72	100,00%
	15016A03200538	94,58	94,58	100,00%
	15016A03200539	122,05	122,05	100,00%
	15016A03200540	101,04	101,04	100,00%
	15016A03200541	131,29	131,29	100,00%
	15016A03200542	72,04	72,04	100,00%

Plano Nº 0068A-0101	Referencia Catastral	Superficie (m ²)	Superficie Afectada (m ²)	Porcentaxe Afectada
	15016A03200543	107,50	107,50	100,00%
	15016A03200544	113,14	113,14	100,00%
	15016A03200545	139,28	139,28	100,00%
	15016A03200546	111,35	109,29	98,14%
	15016A03200547	201,59	165,70	82,20%
	15016A03200548	203,28	172,90	85,05%
	15016A03200578	184,74	184,74	100,00%
	15016A03200579	108,47	108,47	100,00%
	15016A03200580	148,01	148,01	100,00%
	15016A03200581	118,52	118,52	100,00%
	15016A03200582	223,66	162,14	72,49%
	15016A03200583	76,99	76,99	100,00%
	15016A03200584	36,95	36,95	100,00%
	15016A03200585	145,94	145,94	100,00%
	15016A03200586	218,79	218,79	100,00%
	15016A03200587	129,04	129,04	100,00%
	15016A03200588	60,98	60,98	100,00%
	15016A03200589	192,25	146,12	76,00%
	15016A03200590	151,25	143,03	94,56%
	15016A03200591	468,75	334,43	71,34%
	15016A03200592	267,34	58,54	21,90%
	15016A03200595	36,03	36,03	100,00%
	15016A03200596	50,79	50,79	100,00%
	15016A03200597	104,69	104,65	99,96%
	15016A03200598	24,89	22,86	91,85%
	15016A03201697	60,51	60,51	100,00%
	15016A03300868	35939,08	2531,05	7,04%
	15016A03300874	4542,56	668,71	14,72%
	15016A03300888	836,43	265,32	31,72%
	15016A03300889	1512,63	588,54	38,91%
	15016A03300890	3131,00	1502,72	47,99%
	15016A03300891	768,05	394,95	51,42%
	15016A03300892	854,59	525,75	61,52%
	15016A03300893	631,38	388,82	61,58%
	15016A03300894	486,68	332,75	68,37%
	15016A03300895	519,97	373,98	71,92%
	15016A03300896	524,93	421,75	80,34%
	15016A03300897	444,52	362,68	81,59%
	15016A03300898	1396,24	1250,08	89,53%
	15016A03301085	267,75	39,59	14,78%
	15016A03301086	158,30	155,17	98,02%
	15016A03301102	43,30	43,30	100,00%
	15016A50100636	2406,38	326,33	13,56%
	15016A50200049	2006,40	200,63	10,00%
	15016A50200050	1155,18	721,37	62,45%

Plano Nº 0068A-0101	Referencia Catastral	Superficie (m ²)	Superficie Afectada (m ²)	Porcentaje Afectada
	15016A50200051	493,84	378,11	76,57%
	15016A50200054	3416,26	3121,01	91,36%
	15016A50200056	4526,83	3039,31	67,14%
	15016A50200074	2004,85	1399,03	69,78%
	15016A50200087	12748,98	8860,06	69,50%
	15016A50200089	968,29	766,61	79,17%
	15016A50200090	1380,06	1059,08	76,74%
	15016A50200091	6489,20	2265,60	34,91%
	15016A50200092	5047,09	2453,92	48,62%
	15016A50200093	3482,12	1134,62	32,58%
	15016A50200094	3859,20	162,69	4,22%
	15016A50200095	975,60	453,20	46,45%
	15016A50200096	2006,03	1655,81	82,54%
	15016A50200123	5124,98	974,58	19,02%
	15016A50200125	3727,00	3494,47	93,76%
	15016A50200206	2036,08	513,55	25,22%
	15016A50200207	141,95	40,95	28,85%
	15016A50200208	184,76	47,76	25,85%
	15016A50200209	585,73	124,39	21,24%
	15016A50200210	1342,93	48,88	3,64%
	15016A50200212	5284,86	3183,08	60,23%
	15016A50200213	1892,16	1754,29	92,71%
	15016A50200214	241,40	241,40	100,00%
	15016A50200215	1689,87	1689,87	100,00%
	15016A50200216	4498,80	4356,82	96,84%
	15016A50200219	11550,99	4427,07	38,33%
	15016A50200227	2464,79	1409,55	57,19%
	15016A50200234	3625,13	2060,19	56,83%
	15016A50200235	21034,73	9779,85	46,49%
	15016A50200490	9593,49	8700,66	90,69%
	15016A50200491	132,73	132,73	100,00%
	15016A50200492	370,08	360,92	97,53%
	15016A50200493	367,76	117,59	31,98%
	15016A50200494	605,28	275,15	45,46%
	15016A50200495	381,30	201,37	52,81%
	15016A50200496	926,19	545,08	58,85%
	15016A50200497	1679,71	1022,15	60,85%
	15016A50200498	4104,64	2525,20	61,52%
	15016A50200499	4367,91	2364,14	54,13%
	15016A50200502	5389,28	4181,33	77,59%
	15016A50200503	4713,61	110,01	2,33%
	15016A50200504	3838,95	3082,20	80,29%
	15016A50200507	1110,56	486,49	43,81%
	15016A50200508	2512,72	1865,86	74,26%
	15016A50200524	296,47	243,26	82,05%

Plano Nº 0068A-0101	Referencia Catastral	Superficie (m ²)	Superficie Afectada (m ²)	Porcentaxe Afectada
	15016A50200525	132,19	62,53	47,31%
	15016A50200527	328,37	19,79	6,03%
	15016A50200528	1312,20	1129,63	86,09%
	15016A50200532	2040,05	89,92	4,41%
	15016A50200533	350,50	350,50	100,00%
	15016A50200534	149,19	149,19	100,00%
	15016A50200536	174,79	174,79	100,00%
	15016A50200537	78,66	78,66	100,00%
	15016A50200538	83,79	83,79	100,00%
	15016A50200539	2101,05	2101,01	100,00%
	15016A50200540	1219,31	951,39	78,03%
	15016A50200541	1138,60	949,55	83,40%
	15016A50200542	717,44	717,44	100,00%
	15016A50200543	1994,62	1972,16	98,87%
	15016A50200544	414,54	349,54	84,32%
	15016A50200545	570,45	96,60	16,93%
	15016A50200547	184,24	63,45	34,44%
	15016A50200548	4760,58	2720,49	57,15%
	15016A50200549	2323,51	2193,30	94,40%
	15016A50200550	680,43	679,01	99,79%
	15016A50200551	1554,77	1089,92	70,10%
	15016A50200552	1104,18	1104,18	100,00%
	15016A50200557	5149,66	2736,66	53,14%
	15016A50200561	1594,72	1550,81	97,25%
	15016A50200562	2420,51	2111,60	87,24%
	15016A50200563	2046,96	1708,58	83,47%
	15016A50200568	1598,62	1598,62	100,00%
	15016A50200569	851,09	851,09	100,00%
	15016A50200570	2010,07	2010,07	100,00%
	15016A50200571	1724,41	1680,86	97,47%
	15016A50200573	417,02	161,31	38,68%
	15016A50200574	338,38	138,90	41,05%
	15016A50200575	358,48	182,70	50,96%
	15016A50200577	2318,44	1698,93	73,28%
	15016A50200578	1748,34	484,26	27,70%
	15016A50200579	1622,14	367,83	22,68%
	15016A50200580	1000,14	162,76	16,27%
	15016A50200581	2381,99	181,69	7,63%
	15016A50200582	3055,26	2638,71	86,37%
	15016A50200583	1904,16	1109,35	58,26%
	15016A50200585	3734,69	1545,37	41,38%
	15016A50200586	1754,24	628,54	35,83%
	15016A50200588	1479,21	272,99	18,45%
	15016A50200589	935,17	32,50	3,48%
	15016A50200590	3049,07	1601,27	52,52%

Plano Nº 0068A-0101	Referencia Catastral	Superficie (m ²)	Superficie Afectada (m ²)	Porcentaxe Afectada
	15016A50200591	936,06	895,02	95,62%
	15016A50200593	1316,49	1282,45	97,41%
	15016A50200594	632,67	604,64	95,57%
	15016A50200595	589,95	546,12	92,57%
	15016A50200596	2678,10	2420,50	90,38%
	15016A50200597	2393,46	2383,90	99,60%
	15016A50200600	4486,36	2896,69	64,57%
	15016A50200601	205,26	205,26	100,00%
	15016A50200603	5976,46	1987,59	33,26%
	15016A50200607	3093,25	2194,14	70,93%
	15016A50200608	1141,63	1027,17	89,97%
	15016A50200609	907,40	907,40	100,00%
	15016A50200610	844,24	844,24	100,00%
	15016A50200611	1191,58	1191,58	100,00%
	15016A50200612	2086,62	326,20	15,63%
	15016A50200614	674,54	155,33	23,03%
	15016A50200615	798,64	793,45	99,35%
	15016A50200616	495,80	495,80	100,00%
	15016A50200617	925,77	925,77	100,00%
	15016A50200618	153,49	153,49	100,00%
	15016A50200619	2485,55	1664,79	66,98%
	15016A50200620	1495,88	592,57	39,61%
	15016A50200621	1109,60	41,49	3,74%
	15016A50200622	1670,62	1423,33	85,20%
	15016A50200623	2755,22	2650,51	96,20%
	15016A50200624	2075,07	1087,67	52,42%
	15016A50200625	2748,67	39,43	1,43%
	15016A50200626	2753,72	1159,14	42,09%
	15016A50200627	227,79	90,33	39,65%
	15016A50200628	1282,82	1119,57	87,27%
	15016A50200629	1674,68	1672,83	99,89%
	15016A50200630	2819,09	1830,34	64,93%
	15016A50200638	2711,99	2673,15	98,57%
	15016A50200639	2079,39	2079,39	100,00%
	15016A50200640	684,19	354,98	51,88%
	15016A50200641	185,01	89,33	48,28%
	15016A50200644	1641,17	731,80	44,59%
	15016A50200645	2875,09	1348,40	46,90%
	15016A50200646	2714,70	1349,55	49,71%
	15016A50200647	6271,12	4204,75	67,05%
	15016A50200649	119,82	96,58	80,61%
	15016A50200652	828,09	827,03	99,87%
	15016A50200653	2621,35	861,57	32,87%
	15016A50200654	519,05	519,05	100,00%
	15016A50200655	1557,05	511,50	32,85%

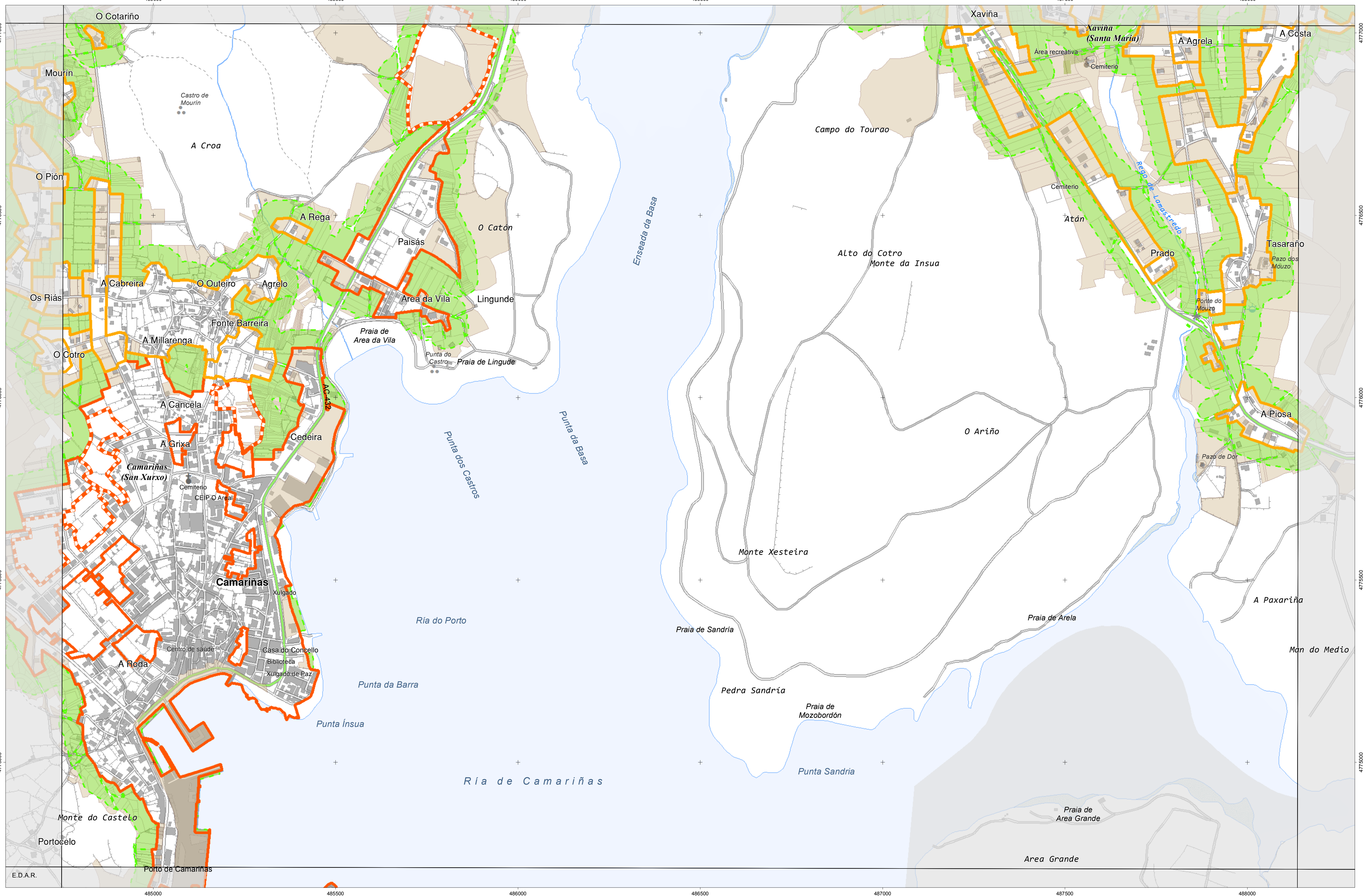
Plano Nº 0068A-0101	Referencia Catastral	Superficie (m ²)	Superficie Afectada (m ²)	Porcentaxe Afectada
	15016A50200656	987,53	273,00	27,64%
	15016A50200657	372,46	128,90	34,61%
	15016A50200661	1035,21	602,56	58,21%
	15016A50200662	4042,52	3308,72	81,85%
	15016A50200664	7953,04	3443,59	43,30%
	15016A50200665	4189,98	2808,52	67,03%
	15016A50200666	2602,41	1222,72	46,98%
	15016A50200668	3979,00	2538,89	63,81%
	15016A50200669	5764,41	3503,74	60,78%
	15016A50200670	3101,00	117,87	3,80%
	15016A50200675	1690,71	269,62	15,95%
	15016A50200676	1475,93	169,82	11,51%
	15016A50200687	1534,78	126,20	8,22%
	15016A50200688	3146,01	1564,05	49,72%
	15016A50200707	1708,77	874,77	51,19%
	15016A50200708	634,06	632,93	99,82%
	15016A50200713	544,62	52,31	9,61%
	15016A50200716	454,22	350,50	77,16%
	15016A50200726	1893,43	132,70	7,01%
	15016A50200730	802,31	351,42	43,80%
	15016A50200731	940,41	488,16	51,91%
	15016A50200735	1930,20	552,67	28,63%
	15016A50200736	1882,59	621,28	33,00%
	15016A50200737	2120,33	742,00	34,99%
	15016A50200746	502,27	502,27	100,00%
	15016A50200748	1018,82	1018,82	100,00%
	15016A50200756	1618,05	884,09	54,64%
	15016A50200758	1294,33	1085,91	83,90%
	15016A50200759	1301,36	1301,36	100,00%
	15016A50200760	1650,33	456,90	27,69%
	15016A50200761	1541,80	371,70	24,11%
	15016A50200784	3393,21	111,61	3,29%
	15016A50200785	3197,95	1793,12	56,07%
	15016A50200786	2856,62	138,30	4,84%
	15016A50200842	1184,40	512,35	43,26%
	15016A50200843	983,39	673,70	68,51%
	15016A50200845	2820,89	958,41	33,98%
	15016A50200846	2260,95	712,81	31,53%
	15016A50200849	390,97	314,93	80,55%
	15016A50200850	431,69	431,69	100,00%
	15016A50200851	367,32	367,32	100,00%
	15016A50200852	2540,81	1175,44	46,26%
	15016A50200853	1873,16	1460,15	77,95%
	15016A50200854	1688,10	707,50	41,91%
	15016A50200855	912,83	169,78	18,60%

Plano Nº 0068A-0101	Referencia Catastral	Superficie (m ²)	Superficie Afectada (m ²)	Porcentaje Afectada
	15016A50200856	1296,32	548,83	42,34%
	15016A50200857	750,24	187,78	25,03%
	15016A50200859	2298,78	2266,29	98,59%
	15016A50200862	2570,00	1906,48	74,18%
	15016A50200869	1662,38	1119,15	67,32%
	15016A50201001	460,15	457,37	99,40%
	15016A50205005	1176,19	861,56	73,25%
	15016A50205006	687,18	498,96	72,61%
	15016A50205008	79,58	79,58	100,00%
	15016A50205104	1055,44	1055,44	100,00%
	15016A50205105	236,91	236,91	100,00%
	15016A50205106	338,42	338,42	100,00%
	15016A50205107	1240,38	689,58	55,59%
	15016A50205110	201,02	48,72	24,24%
	15016A50205115	228,33	228,33	100,00%
	15016A50205116	116,39	116,39	100,00%
	15016A50205117	101,75	101,75	100,00%
	15016A50205118	362,74	362,74	100,00%
	15016A50205119	805,69	805,70	100,00%
	15016A50205120	529,18	183,10	34,60%
	15016A50205121	243,84	159,33	65,34%
	15016A50205122	305,60	242,90	79,48%
	15016A50205123	338,89	308,25	90,96%
	15016A50205124	299,47	292,15	97,56%
	15016A50205125	267,93	267,93	100,00%
	15016A50205126	340,82	340,82	100,00%
	15016A50205127	656,52	656,52	100,00%
	15016A50205128	1396,17	176,52	12,64%
	15016A50205155	421,43	28,09	6,67%
	15016A50205156	400,87	142,42	35,53%
	15016A50205164	337,14	16,83	4,99%
	15016A50205165	300,93	39,34	13,07%
	15016A50205166	336,48	60,95	18,11%
	15016A50205167	567,62	102,82	18,11%
	15016A50205168	597,39	75,97	12,72%
	15016A50205171	452,32	36,82	8,14%
	15016A50205172	844,67	564,10	66,78%
	15016A50205173	153,44	148,09	96,51%
	15016A50205174	160,68	160,68	100,00%
	15016A50205175	152,63	152,63	100,00%
	15016A50205176	614,72	614,72	100,00%
	15016A50205177	220,36	220,28	99,96%
	15016A50205222	729,56	524,82	71,94%
	15016A50205223	572,35	534,82	93,44%
	15016A50205224	86,82	86,82	100,00%

Plano Nº 0068A-0101	Referencia Catastral	Superficie (m ²)	Superficie Afectada (m ²)	Porcentaxe Afectada
	15016A50205225	1050,55	664,64	63,27%
	15016A50205235	775,17	505,23	65,18%
	15016A50205237	883,91	81,86	9,26%
	15016A50205240	321,95	230,43	71,57%
	15016A50205241	276,96	276,96	100,00%
	15016A50205242	1096,07	1085,48	99,03%
	15016A50205243	2675,20	1379,44	51,56%
	15016A50205244	1514,31	1501,86	99,18%
	15016A50205245	336,23	336,23	100,00%
	15016A50205246	402,28	327,76	81,48%
	15016A50205247	406,35	192,11	47,28%
	15016A50205258	234,44	142,94	60,97%
	15016A50205267	353,45	304,49	86,15%
	15016A50205268	99,17	81,79	82,47%
	15016A50205269	352,62	257,02	72,89%
	15016A50205270	204,96	159,54	77,84%
	15016A50205271	441,21	374,76	84,94%
	15016A50205272	496,29	454,03	91,48%
	15016A50205273	753,25	691,41	91,79%
	15016A50205274	417,27	357,88	85,77%
	15016A50205276	949,32	759,54	80,01%
	15016A50205280	1891,10	1739,23	91,97%
	15016A50205281	447,22	74,84	16,74%
	15016A50205282	378,34	6,43	1,70%
	15016A50205286	1208,99	417,59	34,54%
	15016A50205289	88,09	80,01	90,83%
	15016A50205301	519,05	439,81	84,73%
	15016A50205303	92,51	74,28	80,30%
	15016A50205313	79,77	79,77	100,00%
	15016A50205314	483,71	400,82	82,86%
	15016A50205315	46,84	46,84	100,00%
	15016A50205316	267,71	206,85	77,27%
	15016A50205326	129,04	102,48	79,41%
	15016A50205327	147,95	147,95	100,00%
	15016A50205328	575,02	575,02	100,00%
	15016A50205329	444,92	326,45	73,37%
	15016A50205331	2198,79	1182,82	53,79%
	15016A50205332	97,62	97,62	100,00%
	15016A50205333	93,29	91,78	98,39%
	15016A50205334	855,30	604,71	70,70%
	15016A50205337	224,52	224,52	100,00%
	15016A50205356	767,71	534,68	69,65%
	15016A50205357	758,94	557,85	73,50%
	15016A50205367	183,98	183,98	100,00%
	15016A50210052	3993,75	3945,70	98,80%

Plano Nº 0068A-0101	Referencia Catastral	Superficie (m ²)	Superficie Afectada (m ²)	Porcentaje Afectada
	15016A50210053	1704,33	1448,61	85,00%
	15016A50210217	5230,21	5230,21	100,00%
	15016A50210218	3487,74	2890,25	82,87%
	15016A50210229	7464,28	5480,63	73,42%
	15016A50210232	8693,27	5135,24	59,07%
	15016A50210500	2490,79	1139,20	45,74%
	15016A50210529	2131,49	2131,48	100,00%
	15016A50210866	63,66	63,66	100,00%
	15016A50210867	297,28	294,14	98,95%
	15016A50220052	791,43	93,72	11,84%
	15016A50220217	3019,32	2075,66	68,75%
	15016A50220521	4333,57	2823,98	65,17%
	15016A50220529	715,68	618,10	86,37%
	15016A50220745	2338,41	1065,73	45,57%
	15016A50220866	700,10	693,16	99,01%
	15016A50220867	466,03	459,25	98,55%
	6878602MH8767N	1839,70	1019,22	55,40%
	6879101MH8767N	159,23	99,83	62,70%
	6879102MH8767N	2048,70	1290,74	63,00%
	6879103MH8767N	586,78	379,54	64,68%
	7273601MH8777S	3086,06	1237,52	40,10%
	7273602MH8777S	1273,81	483,63	37,97%
	7273604MH8777S	1102,80	66,37	6,02%
	7273605MH8777S	794,87	14,82	1,86%
	7273607MH8777S	429,40	54,56	12,71%
	7273608MH8777S	78,52	17,89	22,79%
	7274905MH8777S	957,50	436,99	45,64%
	7276202MH8777N	1937,13	1332,35	68,78%
	7276204MH8777N	1022,68	20,16	1,97%
	7477301MH8777N	4606,92	2856,07	62,00%
	7573201MH8777S	1223,45	1216,57	99,44%
	7573202MH8777S	424,47	49,92	11,76%
	7573203MH8777S	181,74	20,15	11,09%
	7573204MH8777S	181,48	17,94	9,88%
	7573205MH8777S	1360,16	55,05	4,05%
	7574103MH8777S	1627,53	555,01	34,10%
	7674305MH8777S	950,42	63,90	6,72%
	7678503MH8777N	867,31	356,71	41,13%
	7678506MH8777N	1502,14	741,77	49,38%
	7678510MH8777N	1240,31	980,47	79,05%
	7678511MH8777N	1984,25	225,27	11,35%
	7679101MH8777N	1900,17	1590,36	83,70%
	7680101MH8777S	549,54	59,58	10,84%
	7777901MH8777N	778,63	62,69	8,05%
	7777906MH8777N	6373,41	3644,05	57,18%

Plano Nº 0068A-0101	Referencia Catastral	Superficie (m²)	Superficie Afectada (m²)	Porcentaxe Afectada
	7875103MH8777N	370,74	370,74	100,00%
	7875104MH8777N	1309,09	69,83	5,33%
	7877303MH8777N	512,65	65,71	12,82%
	7877304MH8777N	1062,22	188,33	17,73%
	7877305MH8777N	3196,52	1981,30	61,98%
	7976301MH8777N	936,65	378,59	40,42%
	7976501MH8777N	774,50	45,63	5,89%



INSTITUTO DE ESTUDIOS DO TERRITORIO
 Cartografía elaborada polo Instituto de Estudos do Territorio

CARTOGRAFÍA DAS FAIXAS SECUNDARIAS DE XESTIÓN DE BIOMASA

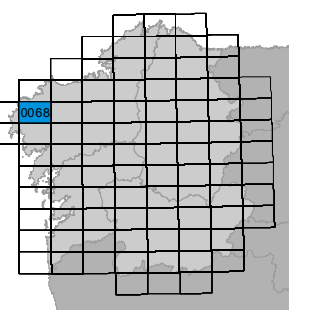
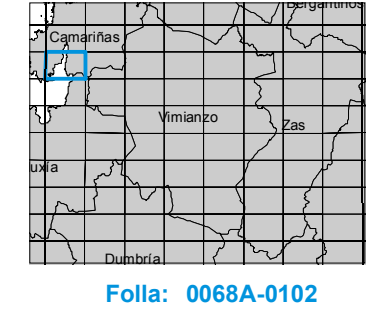
- Parcelas afectadas
- Faixa Protección 50m
- Delimitación Automática
- Solo de Nucleo Rural
- Solo Urbano
- Solo Urbanizable

Parcelas afectadas por faixas de 50 metros entorno a núcleos

Coordenadas das esquinas da folla

UTM ED50 Fuso 29		Xeográficas ETRS89	
x	y	Longitude	Latitude
1 484878,9	4777241,0	-9:11:15,0	43:08:45,0
2 488267,1	4777234,3	-9:08:45,0	43:08:45,0
3 488263,1	4774920,7	-9:08:45,0	43:07:30,0
4 484873,8	4774927,5	-9:11:15,0	43:07:30,0

Proxección U.T.M. Fuso 29
 Elipsóide GRS80
 Sistema de referencia ETRS89



Folla: 0068A-0102

Plano Nº 0068A-0102	Referencia Catastral	Superficie (m ²)	Superficie Afectada (m ²)	Porcentaje Afectada
	000200200MH87F	239,98	130,73	54,48%
	000301700MH87F	2547,96	1510,98	59,30%
	000303000MH87F	70,91	70,91	100,00%
	000303100MH87F	4634,69	396,86	8,56%
	000303200MH87F	1548,22	451,45	29,16%
	000401800MH87F	481,01	263,53	54,79%
	000401900MH87F	1149,54	659,71	57,39%
	000402000MH87F	737,83	354,85	48,09%
	000500200MH87E	2143,32	423,07	19,74%
	000500300MH87E	2509,51	1684,07	67,11%
	000600900MH87F	80,99	80,99	100,00%
	000601200MH87F	2564,01	1295,91	50,54%
	000601800MH87F	510,44	78,20	15,32%
	000602900MH87F	2043,04	1511,38	73,98%
	000800900MH87F	24,02	24,02	100,00%
	000900100MH87F	3046,18	2093,44	68,72%
	000900700MH87F	2128,99	1014,52	47,65%
	001000800MH87E	1769,61	1043,65	58,98%
	001101600MH87F	114,01	54,99	48,23%
	001101900MH87F	163,31	159,07	97,40%
	001104500MH87F	193,42	50,60	26,16%
	001400300MH87F	1215,54	448,24	36,88%
	001400600MH87F	277,15	18,40	6,64%
	001400800MH87F	834,56	498,26	59,70%
	001402000MH87F	2119,23	1512,02	71,35%
	001402500MH87F	37,97	37,97	100,00%
	001402600MH87F	134,14	134,14	100,00%
	001402900MH87F	130,87	130,87	100,00%
	001403300MH87F	20,91	20,91	100,00%
	001403400MH87F	7,97	7,97	100,00%
	15016A02700862	955,33	955,33	100,00%
	15016A02700863	358,73	181,21	50,51%
	15016A02700864	75,08	40,01	53,30%
	15016A02700865	74,40	36,45	49,00%
	15016A02700866	203,02	105,95	52,19%
	15016A02700867	568,33	295,52	52,00%
	15016A02700868	411,01	204,69	49,80%
	15016A02700869	390,15	172,11	44,11%
	15016A02700870	354,24	125,55	35,44%
	15016A02700871	343,06	243,74	71,05%
	15016A02700872	714,61	526,97	73,74%
	15016A02700873	234,90	181,14	77,11%
	15016A02701692	96,41	53,65	55,64%
	15016A02701709	143,70	70,08	48,77%
	15016A02701728	68,47	37,04	54,09%

Plano Nº 0068A-0102	Referencia Catastral	Superficie (m ²)	Superficie Afectada (m ²)	Porcentaxe Afectada
	15016A02800581	480466,79	5628,56	1,17%
	15016A02800860	1820,13	135,25	7,43%
	15016A02800861	6757,38	4756,02	70,38%
	15016A02800862	8163,04	2857,09	35,00%
	15016A02800863	9980,27	3958,08	39,66%
	15016A02800865	16779,15	4215,07	25,12%
	15016A02800866	26338,22	8178,91	31,05%
	15016A02800867	819,33	305,96	37,34%
	15016A02800872	1239,77	1025,30	82,70%
	15016A02800875	3485,51	844,31	24,22%
	15016A02800876	4023,25	2323,44	57,75%
	15016A02800877	832,33	828,18	99,50%
	15016A02800878	138,22	58,42	42,27%
	15016A02800882	423,49	419,35	99,02%
	15016A02800885	136,78	136,78	100,00%
	15016A02800886	65,09	65,09	100,00%
	15016A02800887	108,50	108,50	100,00%
	15016A02800888	81,57	81,57	100,00%
	15016A02800889	300,30	300,30	100,00%
	15016A02800890	232,78	232,78	100,00%
	15016A02800891	389,28	389,28	100,00%
	15016A02800892	419,77	419,77	100,00%
	15016A02800893	1656,30	940,26	56,77%
	15016A02800894	6046,44	3696,22	61,13%
	15016A02800895	663,51	91,12	13,73%
	15016A02800897	904,29	108,39	11,99%
	15016A02800899	1805,13	120,64	6,68%
	15016A02800900	3370,52	957,92	28,42%
	15016A02800901	1496,13	1060,44	70,88%
	15016A02800931	121,89	121,89	100,00%
	15016A02800932	183,66	183,66	100,00%
	15016A02800933	210,76	210,76	100,00%
	15016A02800934	169,14	169,14	100,00%
	15016A02800935	185,36	185,35	100,00%
	15016A02800936	151,77	151,77	100,00%
	15016A02800937	142,54	142,55	100,00%
	15016A02800938	236,13	236,12	100,00%
	15016A02800940	268,68	268,68	100,00%
	15016A02801268	1783,15	1783,15	100,00%
	15016A02801297	462,60	438,43	94,78%
	15016A02801308	486,49	158,03	32,48%
	15016A02801309	1087,92	1056,56	97,12%
	15016A02801364	2072,12	1662,11	80,21%
	15016A02801395	4499,39	1145,49	25,46%
	15016A02900641	1522,51	1175,76	77,23%

Plano Nº 0068A-0102	Referencia Catastral	Superficie (m ²)	Superficie Afectada (m ²)	Porcentaxe Afectada
	15016A02900642	497,72	497,73	100,00%
	15016A02900643	377,12	377,12	100,00%
	15016A02900648	1376,15	767,59	55,78%
	15016A02900649	425,06	425,06	100,00%
	15016A02900650	1288,52	473,26	36,73%
	15016A02900855	589,63	109,90	18,64%
	15016A02900856	497,00	226,70	45,61%
	15016A02900892	240,92	94,34	39,16%
	15016A02900893	677,71	309,53	45,67%
	15016A02900894	191,65	95,28	49,72%
	15016A02900895	214,87	117,34	54,61%
	15016A02900896	437,56	235,07	53,72%
	15016A02900897	303,42	184,43	60,79%
	15016A02900898	150,40	95,36	63,40%
	15016A02900908	265,04	182,30	68,78%
	15016A02900909	248,14	129,78	52,30%
	15016A02900910	224,15	78,23	34,90%
	15016A02900911	263,09	53,83	20,46%
	15016A02900915	246,22	37,43	15,20%
	15016A02900916	206,36	36,06	17,47%
	15016A02900917	260,85	45,32	17,37%
	15016A02900918	376,30	89,31	23,73%
	15016A02900919	447,34	201,62	45,07%
	15016A02900920	337,89	139,04	41,15%
	15016A02900921	172,91	69,69	40,30%
	15016A02900922	496,83	217,59	43,80%
	15016A02900923	853,89	545,38	63,87%
	15016A02901560	680,74	69,91	10,27%
	15016A02901562	547,43	139,66	25,51%
	15016A02901563	450,92	352,06	78,08%
	15016A02901564	457,01	457,01	100,00%
	15016A02901565	191,02	191,02	100,00%
	15016A02901566	454,13	313,70	69,08%
	15016A02901567	422,87	8,95	2,12%
	15016A02901570	1043,68	166,90	15,99%
	15016A02901999	5706,13	719,42	12,61%
	15016A02902102	39496,92	2978,09	7,54%
	15016A02902117	79,26	79,26	100,00%
	15016A03000068	1446,07	73,72	5,10%
	15016A03000069	48,42	45,40	93,76%
	15016A03000070	89,53	89,53	100,00%
	15016A03000071	275,82	275,77	99,98%
	15016A03000072	908,90	372,54	40,99%
	15016A03000073	564,69	182,84	32,38%
	15016A03000074	663,42	240,12	36,19%

Plano Nº 0068A-0102	Referencia Catastral	Superficie (m ²)	Superficie Afectada (m ²)	Porcentaxe Afectada
	15016A03000075	805,41	285,24	35,42%
	15016A03000076	241,15	65,54	27,18%
	15016A03000077	700,49	175,14	25,00%
	15016A03000078	777,23	157,61	20,28%
	15016A03000079	605,48	234,82	38,78%
	15016A03000080	13613,33	1090,32	8,01%
	15016A03000161	21398,71	2186,29	10,22%
	15016A03000166	1609,16	1036,52	64,41%
	15016A03000167	1001,51	538,28	53,75%
	15016A03000168	2283,46	1394,52	61,07%
	15016A03000169	4455,00	2225,02	49,94%
	15016A03000172	211,15	211,15	100,00%
	15016A03000173	151,47	151,47	100,00%
	15016A03000174	147,97	147,97	100,00%
	15016A03000175	569,51	557,45	97,88%
	15016A03000176	6396,04	2386,79	37,32%
	15016A03000177	159,81	133,41	83,48%
	15016A03000178	500,06	408,68	81,73%
	15016A03000179	99,88	82,32	82,42%
	15016A03000180	238,73	193,58	81,09%
	15016A03000181	163,36	134,79	82,51%
	15016A03000182	159,91	128,53	80,38%
	15016A03000183	90,10	73,87	81,98%
	15016A03000184	371,79	317,62	85,43%
	15016A03000185	173,64	153,67	88,50%
	15016A03000186	205,26	181,75	88,55%
	15016A03000187	95,72	83,34	87,06%
	15016A03000188	360,51	314,62	87,27%
	15016A03000189	154,97	137,63	88,81%
	15016A03000190	248,10	222,65	89,74%
	15016A03000191	293,77	262,64	89,40%
	15016A03000192	325,83	293,50	90,08%
	15016A03000193	214,02	195,88	91,53%
	15016A03000194	363,28	318,14	87,58%
	15016A03000195	1196,89	1021,20	85,32%
	15016A03000196	300,80	300,80	100,00%
	15016A03000197	342,79	342,79	100,00%
	15016A03000198	230,85	230,85	100,00%
	15016A03000199	159,44	159,44	100,00%
	15016A03000200	118,85	118,85	100,00%
	15016A03000201	102,42	102,42	100,00%
	15016A03000205	133,78	8,30	6,20%
	15016A03000206	123,97	45,88	37,01%
	15016A03000207	250,83	168,11	67,02%
	15016A03000208	131,96	107,02	81,10%

Plano Nº 0068A-0102	Referencia Catastral	Superficie (m ²)	Superficie Afectada (m ²)	Porcentaxe Afectada
	15016A03000209	72,13	55,38	76,78%
	15016A03000210	47,58	35,25	74,08%
	15016A03000211	68,17	50,82	74,56%
	15016A03000212	64,99	50,59	77,84%
	15016A03000213	79,49	62,99	79,24%
	15016A03000214	68,26	58,64	85,91%
	15016A03000215	62,94	53,38	84,82%
	15016A03000216	69,59	61,60	88,51%
	15016A03000217	87,61	72,79	83,09%
	15016A03000218	88,38	74,88	84,72%
	15016A03000219	135,23	113,22	83,73%
	15016A03000220	37,61	31,22	83,01%
	15016A03000221	65,00	53,58	82,43%
	15016A03000222	58,49	44,28	75,70%
	15016A03000223	181,85	96,47	53,05%
	15016A03000225	1457,00	1457,00	100,00%
	15016A03000226	498,36	339,96	68,21%
	15016A03000227	76,38	64,27	84,14%
	15016A03000228	84,63	72,35	85,50%
	15016A03000229	81,24	70,37	86,62%
	15016A03000230	68,06	68,06	100,00%
	15016A03000231	143,84	93,47	64,98%
	15016A03000232	112,18	112,18	100,00%
	15016A03000233	59,66	59,66	100,00%
	15016A03000234	46,80	46,80	100,00%
	15016A03000235	64,89	64,89	100,00%
	15016A03000236	60,06	60,06	100,00%
	15016A03000237	22,15	22,15	100,00%
	15016A03000238	56,26	56,26	100,00%
	15016A03000239	197,78	197,78	100,00%
	15016A03000240	200,40	200,40	100,00%
	15016A03000241	195,20	195,20	100,00%
	15016A03000242	225,34	196,83	87,35%
	15016A03000302	5704,31	1815,30	31,82%
	15016A03000304	85,88	77,83	90,63%
	15016A03000306	97,82	95,60	97,73%
	15016A03000307	91,21	91,21	100,00%
	15016A03000313	741,78	444,26	59,89%
	15016A03000314	720,29	442,09	61,38%
	15016A03000315	631,87	134,36	21,26%
	15016A03000317	59,29	40,63	68,52%
	15016A03000319	243,35	223,56	91,87%
	15016A03000320	162,18	139,81	86,21%
	15016A03000321	344,61	312,36	90,64%
	15016A03000322	91,83	91,83	100,00%

Plano Nº 0068A-0102	Referencia Catastral	Superficie (m ²)	Superficie Afectada (m ²)	Porcentaxe Afectada
	15016A03000324	185,44	184,81	99,66%
	15016A03000334	144,54	144,54	100,00%
	15016A03102547	5619,81	3460,61	61,58%
	15016A03102548	5619,92	2012,63	35,81%
	15016A03102549	7771,32	1040,84	13,39%
	15016A03200530	208,08	130,17	62,56%
	15016A03200531	108,06	91,65	84,81%
	15016A03200532	155,94	151,58	97,21%
	15016A03200533	76,01	76,01	100,00%
	15016A03200534	129,40	129,40	100,00%
	15016A03200535	76,34	76,34	100,00%
	15016A03200536	71,82	71,82	100,00%
	15016A03200537	118,72	118,72	100,00%
	15016A03200538	94,58	94,58	100,00%
	15016A03200539	122,05	122,05	100,00%
	15016A03200540	101,04	101,04	100,00%
	15016A03200541	131,29	131,29	100,00%
	15016A03200542	72,04	72,04	100,00%
	15016A03200543	107,50	107,50	100,00%
	15016A03200544	113,14	113,14	100,00%
	15016A03200545	139,28	139,28	100,00%
	15016A03200546	111,35	109,29	98,14%
	15016A03200547	201,59	165,70	82,20%
	15016A03200548	203,28	172,90	85,05%
	15016A03200549	244,36	196,88	80,57%
	15016A03200550	182,45	149,19	81,77%
	15016A03200551	91,72	68,11	74,26%
	15016A03200552	112,35	86,44	76,94%
	15016A03200553	128,59	128,59	100,00%
	15016A03200554	176,14	39,65	22,51%
	15016A03200557	226,29	148,75	65,73%
	15016A03200558	107,17	107,17	100,00%
	15016A03200559	90,48	90,48	100,00%
	15016A03200560	109,30	109,30	100,00%
	15016A03200561	108,06	108,06	100,00%
	15016A03200562	165,76	165,76	100,00%
	15016A03200563	161,53	161,53	100,00%
	15016A03200564	131,15	131,15	100,00%
	15016A03200566	89,75	88,95	99,11%
	15016A03200567	117,66	117,04	99,47%
	15016A03200569	55,70	30,75	55,21%
	15016A03200575	280,91	280,91	100,00%
	15016A03200576	79,89	79,89	100,00%
	15016A03200577	86,50	86,50	100,00%
	15016A03200578	184,74	184,74	100,00%

Plano Nº 0068A-0102	Referencia Catastral	Superficie (m ²)	Superficie Afectada (m ²)	Porcentaxe Afectada
	15016A03200589	192,25	146,12	76,00%
	15016A03200590	151,25	143,03	94,56%
	15016A03201708	57,77	57,76	100,00%
	15016A03300001	640,86	467,56	72,96%
	15016A03300003	27,07	21,90	80,91%
	15016A03300495	410,68	56,84	13,84%
	15016A03300499	226,99	97,96	43,16%
	15016A03300500	215,22	192,27	89,34%
	15016A03300501	196,25	160,93	82,00%
	15016A03300502	147,14	48,49	32,95%
	15016A03300503	147,30	69,15	46,95%
	15016A03300504	137,03	67,98	49,61%
	15016A03300505	143,44	94,55	65,92%
	15016A03300506	506,19	403,95	79,80%
	15016A03300507	126,88	116,55	91,86%
	15016A03300508	110,43	108,35	98,12%
	15016A03300509	128,54	128,54	100,00%
	15016A03300510	126,34	126,34	100,00%
	15016A03300511	97,26	97,26	100,00%
	15016A03300512	384,92	31,25	8,12%
	15016A03300530	120,03	51,31	42,75%
	15016A03300535	207,80	45,32	21,81%
	15016A03300536	149,55	48,54	32,46%
	15016A03300537	124,83	69,21	55,45%
	15016A03300538	104,55	74,34	71,11%
	15016A03300539	98,40	73,76	74,96%
	15016A03300540	80,78	69,83	86,45%
	15016A03300541	106,42	96,23	90,43%
	15016A03300542	115,93	115,93	100,00%
	15016A03300543	478,66	458,51	95,79%
	15016A03300544	53,20	53,20	100,00%
	15016A03300545	57,40	57,40	100,00%
	15016A03300546	157,79	157,79	100,00%
	15016A03300547	81,92	81,92	100,00%
	15016A03300550	1008,97	1008,98	100,00%
	15016A03300551	229,28	229,28	100,00%
	15016A03300552	385,82	343,74	89,09%
	15016A03300553	1709,44	1632,11	95,48%
	15016A03300554	423,58	370,52	87,47%
	15016A03300555	298,16	296,10	99,31%
	15016A03300556	163,47	163,47	100,00%
	15016A03300557	42,19	39,23	93,00%
	15016A03300559	91,18	13,92	15,26%
	15016A03300561	84,85	84,85	100,00%
	15016A03300564	92,01	92,01	100,00%

Plano Nº 0068A-0102	Referencia Catastral	Superficie (m ²)	Superficie Afectada (m ²)	Porcentaxe Afectada
	15016A03300565	102,41	102,41	100,00%
	15016A03300566	73,79	73,79	100,00%
	15016A03300567	102,39	102,39	100,00%
	15016A03300568	1103,23	1103,07	99,99%
	15016A03300569	1250,16	40,66	3,25%
	15016A03300577	490,70	459,04	93,55%
	15016A03300578	234,38	234,38	100,00%
	15016A03300579	123,74	123,74	100,00%
	15016A03300580	168,22	102,80	61,11%
	15016A03300581	149,52	149,52	100,00%
	15016A03300582	142,46	142,46	100,00%
	15016A03300583	66,42	66,42	100,00%
	15016A03300584	207,09	207,09	100,00%
	15016A03300586	87,27	87,27	100,00%
	15016A03300587	99,49	99,49	100,00%
	15016A03300588	97,27	97,27	100,00%
	15016A03300589	303,48	303,48	100,00%
	15016A03300590	129,18	129,18	100,00%
	15016A03300591	133,84	127,21	95,05%
	15016A03300592	103,63	103,63	100,00%
	15016A03300593	119,39	119,39	100,00%
	15016A03300594	118,88	98,40	82,78%
	15016A03300596	184,03	35,82	19,46%
	15016A03300597	32,45	20,96	64,60%
	15016A03300598	56,71	7,77	13,70%
	15016A03300599	174,27	7,13	4,09%
	15016A03300603	9103,79	6138,59	67,43%
	15016A03300868	35939,08	2531,05	7,04%
	15016A03300894	486,68	332,75	68,37%
	15016A03300895	519,97	373,98	71,92%
	15016A03300896	524,93	421,75	80,34%
	15016A03300897	444,52	362,68	81,59%
	15016A03300898	1396,24	1250,08	89,53%
	15016A03300899	1660,54	1660,28	99,98%
	15016A03300900	1673,31	1639,03	97,95%
	15016A03300909	25818,07	798,33	3,09%
	15016A03300910	1169,88	115,33	9,86%
	15016A03300912	121,19	112,92	93,18%
	15016A03300913	167,81	163,45	97,40%
	15016A03300914	366,99	366,74	99,93%
	15016A03300915	316,11	316,12	100,00%
	15016A03300916	175,24	175,24	100,00%
	15016A03300917	841,99	812,57	96,51%
	15016A03300918	221,13	221,13	100,00%
	15016A03300919	371,83	371,83	100,00%

Plano Nº 0068A-0102	Referencia Catastral	Superficie (m ²)	Superficie Afectada (m ²)	Porcentaxe Afectada
	15016A03300920	654,85	654,85	100,00%
	15016A03300921	534,11	516,25	96,65%
	15016A03300922	296,43	247,62	83,54%
	15016A03300923	2966,45	1438,99	48,51%
	15016A03300981	656,18	648,96	98,90%
	15016A03300982	323,88	247,54	76,43%
	15016A03300983	460,45	293,22	63,68%
	15016A03300984	139,45	139,45	100,00%
	15016A03300985	86,76	86,76	100,00%
	15016A03300986	310,22	287,05	92,53%
	15016A03300987	804,83	35,76	4,44%
	15016A03300988	407,85	95,55	23,43%
	15016A03300989	347,76	3,58	1,03%
	15016A03300992	152,80	20,70	13,55%
	15016A03301036	965,78	928,68	96,16%
	15016A03301037	420,71	49,18	11,69%
	15016A03301038	678,15	668,47	98,57%
	15016A03301039	181,91	181,91	100,00%
	15016A03301040	569,40	569,40	100,00%
	15016A03301042	204,12	88,32	43,27%
	15016A03301043	221,94	192,71	86,83%
	15016A03301044	444,48	444,48	100,00%
	15016A03301045	108,96	108,96	100,00%
	15016A03301046	479,78	479,78	100,00%
	15016A03301047	113,18	113,17	100,00%
	15016A03301048	142,79	138,09	96,71%
	15016A03301049	129,76	109,43	84,34%
	15016A03301050	170,51	131,42	77,08%
	15016A03301051	113,13	113,13	100,00%
	15016A03301052	133,80	133,80	100,00%
	15016A03301053	467,92	410,76	87,78%
	15016A03301054	301,79	259,98	86,14%
	15016A03301055	325,83	277,45	85,15%
	15016A03301056	202,86	169,19	83,40%
	15016A03301057	161,35	133,96	83,03%
	15016A03301058	156,57	127,46	81,40%
	15016A03301059	110,41	88,45	80,11%
	15016A03301060	172,20	126,45	73,43%
	15016A03301061	6933,21	6177,74	89,10%
	15016A03301065	328,13	51,78	15,78%
	15016A03301066	3649,11	174,53	4,78%
	15016A03301067	875,90	478,22	54,60%
	15016A03301068	651,86	476,59	73,11%
	15016A03301069	488,13	376,31	77,09%
	15016A03301070	172,08	106,49	61,88%

Plano Nº 0068A-0102	Referencia Catastral	Superficie (m ²)	Superficie Afectada (m ²)	Porcentaxe Afectada
	15016A03301071	206,53	206,53	100,00%
	15016A03301072	496,40	394,40	79,45%
	15016A03301073	590,01	486,44	82,45%
	15016A03301074	136,69	80,61	58,97%
	15016A03301075	452,97	407,39	89,94%
	15016A03301078	295,87	295,88	100,00%
	15016A03301079	52,02	52,02	100,00%
	15016A03301104	3874,95	640,18	16,52%
	15016A03301115	240,36	202,81	84,38%
	15016A03400542	373,94	357,20	95,52%
	15016A03400543	1327,04	1327,04	100,00%
	15016A03400546	2196,47	2132,86	97,10%
	15016A03400547	7378,38	5437,84	73,70%
	15016A03400582	78,63	15,80	20,10%
	15016A03400583	231,68	69,93	30,18%
	15016A03400584	323,66	55,44	17,13%
	15016A03400586	61,69	30,43	49,32%
	15016A03400587	102,88	5,54	5,38%
	15016A03400589	382,93	134,83	35,21%
	15016A03400590	345,46	243,54	70,50%
	15016A03400591	472,23	283,77	60,09%
	15016A03400613	295,70	295,69	100,00%
	15016A03400614	583,04	583,04	100,00%
	15016A03400615	389,36	389,36	100,00%
	15016A03400616	1089,91	1058,64	97,13%
	15016A03400618	214,90	128,52	59,80%
	15016A03400619	91,61	91,61	100,00%
	15016A03400620	394,51	394,51	100,00%
	15016A03400621	841,14	841,14	100,00%
	15016A03400622	76,67	69,36	90,46%
	15016A03400623	264,18	264,18	100,00%
	15016A03400624	293,97	293,97	100,00%
	15016A03400625	328,17	328,17	100,00%
	15016A03400626	408,02	408,02	100,00%
	15016A03400627	434,95	434,95	100,00%
	15016A03400628	264,82	264,78	99,99%
	15016A03400629	1008,31	1008,31	100,00%
	15016A03400630	337,71	337,71	100,00%
	15016A03400631	111,14	111,14	100,00%
	15016A03400632	333,62	333,62	100,00%
	15016A03400633	347,20	347,21	100,00%
	15016A03400634	799,31	372,36	46,59%
	15016A03400635	872,56	636,25	72,92%
	15016A03400636	764,01	682,99	89,40%
	15016A03400641	948,83	169,71	17,89%

Plano Nº 0068A-0102	Referencia Catastral	Superficie (m ²)	Superficie Afectada (m ²)	Porcentaxe Afectada
	15016A03400701	303,02	262,85	86,74%
	15016A03400702	341,74	290,13	84,90%
	15016A03400703	160,50	160,50	100,00%
	15016A03400704	162,20	162,20	100,00%
	15016A03400705	237,33	237,33	100,00%
	15016A03400706	272,20	272,20	100,00%
	15016A03400728	271,56	271,56	100,00%
	15016A03400729	361,25	359,86	99,61%
	15016A03400731	149,58	149,58	100,00%
	15016A03400732	196,15	195,65	99,74%
	15016A03400733	234,94	234,93	100,00%
	15016A03400734	603,52	273,10	45,25%
	15016A03400736	679,57	74,19	10,92%
	15016A03400737	259,12	165,62	63,92%
	15016A03400739	1286,79	643,61	50,02%
	15016A03400740	1133,89	1089,41	96,08%
	15016A03400741	216,93	213,65	98,49%
	15016A03400742	376,70	361,86	96,06%
	15016A03400743	49,57	47,69	96,22%
	15016A03400744	247,53	246,57	99,61%
	15016A03400745	396,92	395,17	99,56%
	15016A03400746	518,57	392,04	75,60%
	15016A03400747	162,66	162,66	100,00%
	15016A03400748	438,07	418,97	95,64%
	15016A03400749	88,37	88,37	100,00%
	15016A03400750	382,25	263,36	68,90%
	15016A03400780	569,68	160,32	28,14%
	15016A03400781	666,89	446,53	66,96%
	15016A03400782	354,70	354,70	100,00%
	15016A03400783	667,07	657,80	98,61%
	15016A03400784	587,52	526,50	89,61%
	15016A03400786	701,48	596,34	85,01%
	15016A03400787	2215,81	2095,94	94,59%
	15016A03400788	520,16	520,16	100,00%
	15016A03400789	77,27	77,27	100,00%
	15016A03400790	203,84	203,84	100,00%
	15016A03400791	760,58	528,59	69,50%
	15016A03400792	339,01	263,38	77,69%
	15016A03400794	1191,99	1015,19	85,17%
	15016A03400800	321,16	295,35	91,97%
	15016A03400801	378,17	361,78	95,67%
	15016A03400803	336,95	332,16	98,58%
	15016A03400804	349,17	335,33	96,03%
	15016A03400806	143,13	108,76	75,98%
	15016A03400807	141,88	141,88	100,00%

Plano Nº 0068A-0102	Referencia Catastral	Superficie (m ²)	Superficie Afectada (m ²)	Porcentaxe Afectada
	15016A03400808	154,39	154,39	100,00%
	15016A03400809	2160,93	1910,60	88,42%
	15016A03400810	11299,34	3174,86	28,10%
	15016A03401805	91,98	82,76	89,98%
	15016A03401814	328,83	318,22	96,77%
	15016A03401818	79,31	79,31	100,00%
	15016A03401819	74,16	74,16	100,00%
	15016A03401820	372,16	372,16	100,00%
	15016A03401821	404,40	404,40	100,00%
	15016A03401838	189,88	80,57	42,43%
	15016A03401839	85,53	85,53	100,00%
	15016A03401842	35,27	35,27	100,00%
	15016A50100189	681,14	257,60	37,82%
	15016A50100195	2329,73	1139,89	48,93%
	15016A50100196	2073,52	837,84	40,41%
	15016A50100197	1158,39	555,10	47,92%
	15016A50100198	1381,64	565,55	40,93%
	15016A50100199	2065,61	1759,69	85,19%
	15016A50100200	2561,17	2557,93	99,87%
	15016A50100202	3108,11	1895,80	61,00%
	15016A50100203	632,45	630,37	99,67%
	15016A50100236	1343,25	872,99	64,99%
	15016A50100239	494,20	487,82	98,71%
	15016A50100361	1568,77	1151,57	73,41%
	15016A50100362	1207,07	1207,07	100,00%
	15016A50100363	1024,69	1024,69	100,00%
	15016A50100364	900,28	606,60	67,38%
	15016A50100365	510,92	248,02	48,54%
	15016A50100367	512,21	477,23	93,17%
	15016A50100373	200,32	160,49	80,11%
	15016A50100378	3613,57	763,16	21,12%
	15016A50100379	1811,37	1034,58	57,12%
	15016A50100380	2553,93	2374,54	92,98%
	15016A50100381	1881,73	1764,63	93,78%
	15016A50100382	396,96	395,89	99,73%
	15016A50100383	1129,83	1123,40	99,43%
	15016A50100384	2009,02	1839,58	91,57%
	15016A50100387	487,75	464,16	95,16%
	15016A50100388	1328,82	1267,54	95,39%
	15016A50100389	1497,58	1497,58	100,00%
	15016A50100390	926,98	754,45	81,39%
	15016A50100391	2616,20	107,86	4,12%
	15016A50100393	3839,07	1015,16	26,44%
	15016A50100394	1861,34	1769,73	95,08%
	15016A50100395	460,04	351,71	76,45%

Plano Nº 0068A-0102	Referencia Catastral	Superficie (m ²)	Superficie Afectada (m ²)	Porcentaxe Afectada
	15016A50100417	998,86	937,73	93,88%
	15016A50100418	2297,83	2057,19	89,53%
	15016A50100419	1118,84	838,20	74,92%
	15016A50100422	6337,05	5300,39	83,64%
	15016A50100423	1588,18	1272,53	80,13%
	15016A50100424	759,72	759,71	100,00%
	15016A50100425	1396,72	1396,72	100,00%
	15016A50100426	903,85	518,37	57,35%
	15016A50100427	1912,47	842,49	44,05%
	15016A50100428	147,43	147,43	100,00%
	15016A50100429	239,88	239,88	100,00%
	15016A50100430	181,28	181,28	100,00%
	15016A50100434	1759,24	1759,24	100,00%
	15016A50100435	1413,75	1211,56	85,70%
	15016A50100436	1850,02	1849,47	99,97%
	15016A50100437	1714,51	1173,04	68,42%
	15016A50100438	3179,52	689,94	21,70%
	15016A50100439	873,54	357,43	40,92%
	15016A50100440	3007,01	2898,99	96,41%
	15016A50100453	2079,30	1434,91	69,01%
	15016A50100454	2294,48	1561,75	68,07%
	15016A50100455	779,00	388,64	49,89%
	15016A50100458	2807,19	922,17	32,85%
	15016A50100459	1208,69	1119,01	92,58%
	15016A50100462	1323,48	1323,48	100,00%
	15016A50100463	98,18	74,65	76,04%
	15016A50100464	3692,05	3104,88	84,10%
	15016A50100481	4448,01	1311,00	29,47%
	15016A50100482	234,95	234,95	100,00%
	15016A50100483	138,98	138,98	100,00%
	15016A50100484	162,88	162,88	100,00%
	15016A50100485	181,03	181,03	100,00%
	15016A50100486	203,11	75,49	37,17%
	15016A50100488	2343,64	1054,64	45,00%
	15016A50100489	1179,55	674,13	57,15%
	15016A50100490	2080,52	1989,16	95,61%
	15016A50100491	2263,36	810,53	35,81%
	15016A50100492	1068,81	52,48	4,91%
	15016A50100496	2091,63	93,56	4,47%
	15016A50100498	4094,29	2212,36	54,04%
	15016A50100506	2317,53	1362,15	58,78%
	15016A50100507	5757,21	4474,56	77,72%
	15016A50100508	3586,33	2177,00	60,70%
	15016A50100510	1730,99	1040,58	60,11%
	15016A50100511	3424,03	2414,39	70,51%

Plano Nº 0068A-0102	Referencia Catastral	Superficie (m ²)	Superficie Afectada (m ²)	Porcentaxe Afectada
	15016A50100512	865,14	111,82	12,92%
	15016A50100513	1689,25	1001,99	59,32%
	15016A50100514	3473,45	2115,21	60,90%
	15016A50100515	2523,12	2454,08	97,26%
	15016A50100527	1814,47	812,47	44,78%
	15016A50100528	3159,90	1122,16	35,51%
	15016A50100535	828,96	401,12	48,39%
	15016A50100536	802,10	498,79	62,19%
	15016A50100538	893,49	268,68	30,07%
	15016A50100539	1106,50	318,25	28,76%
	15016A50100540	1536,83	421,54	27,43%
	15016A50100541	1364,10	903,11	66,21%
	15016A50100543	1717,00	77,66	4,52%
	15016A50100544	939,28	892,87	95,06%
	15016A50100545	1148,06	1148,06	100,00%
	15016A50100546	718,58	718,16	99,94%
	15016A50100636	2406,38	326,33	13,56%
	15016A50100637	1882,34	316,64	16,82%
	15016A50100643	1809,38	953,09	52,67%
	15016A50100645	279,83	279,83	100,00%
	15016A50100646	883,29	883,29	100,00%
	15016A50100647	1454,22	1144,28	78,69%
	15016A50100648	1366,39	1185,68	86,77%
	15016A50100649	1471,62	816,71	55,50%
	15016A50100650	853,14	196,35	23,02%
	15016A50100651	2410,59	112,10	4,65%
	15016A50100657	3440,05	3050,89	88,69%
	15016A50100708	586,17	178,29	30,42%
	15016A50100709	862,73	143,37	16,62%
	15016A50100744	819,72	819,72	100,00%
	15016A50100745	728,07	720,03	98,90%
	15016A50100781	375,10	375,10	100,00%
	15016A50100782	134,49	59,30	44,09%
	15016A50100783	292,68	72,60	24,80%
	15016A50100784	280,88	70,25	25,01%
	15016A50100785	326,49	326,49	100,00%
	15016A50100786	402,09	334,86	83,28%
	15016A50100787	339,51	69,85	20,58%
	15016A50100799	2036,87	1804,12	88,57%
	15016A50100800	2443,25	2260,45	92,52%
	15016A50100801	1264,57	961,24	76,01%
	15016A50100809	756,85	395,16	52,21%
	15016A50100810	668,00	358,60	53,68%
	15016A50100811	817,66	508,03	62,13%
	15016A50100812	658,87	378,41	57,43%

Plano Nº 0068A-0102	Referencia Catastral	Superficie (m ²)	Superficie Afectada (m ²)	Porcentaje Afectada
	15016A50100813	784,51	453,23	57,77%
	15016A50100815	323,29	184,71	57,13%
	15016A50100816	281,75	281,75	100,00%
	15016A50100817	315,49	315,49	100,00%
	15016A50100818	2063,21	1163,39	56,39%
	15016A50100824	510,89	237,89	46,56%
	15016A50100825	506,83	248,17	48,96%
	15016A50100826	504,41	286,43	56,79%
	15016A50100827	530,67	362,15	68,24%
	15016A50100828	565,68	439,53	77,70%
	15016A50100829	612,70	504,53	82,34%
	15016A50100832	1736,71	1031,69	59,40%
	15016A50100841	1831,44	382,01	20,86%
	15016A50100842	2022,56	326,64	16,15%
	15016A50100873	421,33	76,61	18,18%
	15016A50100884	421,73	421,74	100,00%
	15016A50100885	747,80	59,93	8,01%
	15016A50105041	200,93	200,93	100,00%
	15016A50105042	116,58	116,58	100,00%
	15016A50105043	76,86	76,86	100,00%
	15016A50105044	47,38	47,38	100,00%
	15016A50105045	49,73	49,73	100,00%
	15016A50105046	104,61	104,61	100,00%
	15016A50105047	40,76	40,76	100,00%
	15016A50105048	48,73	48,73	100,00%
	15016A50105049	41,08	41,08	100,00%
	15016A50105050	21,42	21,42	100,00%
	15016A50105051	20,47	20,47	100,00%
	15016A50105052	55,94	55,94	100,00%
	15016A50105053	1013,05	974,68	96,21%
	15016A50105054	319,51	319,51	100,00%
	15016A50105055	18,14	18,14	100,00%
	15016A50105056	105,14	105,14	100,00%
	15016A50105057	104,87	104,87	100,00%
	15016A50105058	127,72	24,96	19,55%
	15016A50105059	151,52	146,51	96,69%
	15016A50105060	95,87	95,87	100,00%
	15016A50105061	124,81	92,22	73,89%
	15016A50105062	351,87	276,91	78,70%
	15016A50105063	153,61	90,80	59,11%
	15016A50105064	65,59	65,59	100,00%
	15016A50105065	56,81	56,81	100,00%
	15016A50105066	70,53	70,53	100,00%
	15016A50105067	68,20	68,20	100,00%
	15016A50105068	54,75	54,75	100,00%

Plano Nº 0068A-0102	Referencia Catastral	Superficie (m ²)	Superficie Afectada (m ²)	Porcentaxe Afectada
	15016A50105069	586,12	542,58	92,57%
	15016A50105070	48,58	36,95	76,06%
	15016A50105071	71,97	71,97	100,00%
	15016A50105072	343,74	343,74	100,00%
	15016A50105073	264,85	264,85	100,00%
	15016A50105074	315,71	142,29	45,07%
	15016A50105083	233,94	98,07	41,92%
	15016A50105084	88,58	88,58	100,00%
	15016A50105085	88,37	88,37	100,00%
	15016A50105086	198,76	198,76	100,00%
	15016A50105087	228,22	228,22	100,00%
	15016A50105088	144,27	144,27	100,00%
	15016A50105089	104,69	103,88	99,23%
	15016A50105090	88,92	73,00	82,09%
	15016A50105091	164,02	16,80	10,24%
	15016A50105092	118,01	118,01	100,00%
	15016A50105093	131,29	126,70	96,50%
	15016A50105095	174,38	24,72	14,18%
	15016A50105096	317,44	291,04	91,68%
	15016A50105097	917,83	197,69	21,54%
	15016A50105098	986,46	761,39	77,18%
	15016A50105099	147,05	79,68	54,19%
	15016A50105101	396,17	396,17	100,00%
	15016A50105102	110,18	16,97	15,40%
	15016A50105103	97,39	97,39	100,00%
	15016A50105104	112,89	112,89	100,00%
	15016A50105105	85,68	83,98	98,01%
	15016A50105106	39,15	39,15	100,00%
	15016A50105107	152,27	151,18	99,28%
	15016A50105108	188,58	179,83	95,36%
	15016A50105109	185,75	162,22	87,33%
	15016A50105110	234,14	184,21	78,68%
	15016A50105111	142,86	116,94	81,86%
	15016A50105112	108,69	84,78	78,00%
	15016A50105113	95,17	74,48	78,26%
	15016A50105114	189,17	147,62	78,03%
	15016A50105115	62,48	62,48	100,00%
	15016A50105116	46,02	46,02	100,00%
	15016A50105117	210,28	170,01	80,85%
	15016A50105118	171,74	140,13	81,60%
	15016A50105119	160,26	121,15	75,60%
	15016A50105120	155,27	104,11	67,05%
	15016A50105121	83,92	72,25	86,10%
	15016A50105132	310,57	50,79	16,35%
	15016A50105134	571,41	146,10	25,57%

Plano Nº 0068A-0102	Referencia Catastral	Superficie (m ²)	Superficie Afectada (m ²)	Porcentaxe Afectada
	15016A50105136	38,76	36,21	93,42%
	15016A50105137	17,05	17,05	100,00%
	15016A50105138	406,19	369,43	90,95%
	15016A50105139	397,44	397,44	100,00%
	15016A50105140	287,89	287,89	100,00%
	15016A50105141	281,46	281,46	100,00%
	15016A50105142	85,41	85,41	100,00%
	15016A50105143	45,17	45,17	100,00%
	15016A50105144	43,72	43,72	100,00%
	15016A50105145	53,26	53,26	100,00%
	15016A50105146	339,09	339,09	100,00%
	15016A50105147	218,87	218,87	100,00%
	15016A50105148	133,66	133,66	100,00%
	15016A50105149	166,07	48,33	29,10%
	15016A50105153	58,82	9,01	15,32%
	15016A50105154	66,52	13,26	19,94%
	15016A50105155	267,72	50,16	18,73%
	15016A50105156	129,73	23,60	18,19%
	15016A50105157	457,76	85,39	18,65%
	15016A50105158	253,26	253,26	100,00%
	15016A50105159	379,24	379,24	100,00%
	15016A50105160	17,07	17,07	100,00%
	15016A50105161	24,61	24,61	100,00%
	15016A50105162	148,65	148,64	100,00%
	15016A50105163	174,79	174,79	100,00%
	15016A50105164	320,44	320,44	100,00%
	15016A50105165	359,32	359,32	100,00%
	15016A50105166	214,10	214,10	100,00%
	15016A50105167	98,17	98,17	100,00%
	15016A50105168	100,46	100,46	100,00%
	15016A50105169	113,80	113,52	99,75%
	15016A50105170	78,56	78,56	100,00%
	15016A50105171	138,05	137,48	99,58%
	15016A50105172	198,92	197,29	99,18%
	15016A50105173	151,69	147,18	97,03%
	15016A50105174	84,78	82,95	97,84%
	15016A50105175	91,56	78,95	86,23%
	15016A50105177	149,77	117,60	78,52%
	15016A50105178	286,10	227,83	79,63%
	15016A50105179	534,12	415,90	77,87%
	15016A50105180	1925,23	1372,87	71,31%
	15016A50105305	492,58	268,56	54,52%
	15016A50105340	823,27	757,38	92,00%
	15016A50105341	483,06	394,00	81,56%
	15016A50105342	110,63	110,63	100,00%

Plano Nº 0068A-0102	Referencia Catastral	Superficie (m ²)	Superficie Afectada (m ²)	Porcentaxe Afectada
	15016A50105343	219,86	199,57	90,77%
	15016A50105353	1172,63	309,78	26,42%
	15016A50105355	908,70	739,79	81,41%
	15016A50105387	110,38	5,86	5,31%
	15016A50105388	128,60	128,60	100,00%
	15016A50105389	121,80	121,80	100,00%
	15016A50105391	157,67	155,51	98,63%
	15016A50105392	163,84	163,84	100,00%
	15016A50105393	944,01	727,44	77,06%
	15016A50105397	176,28	171,38	97,22%
	15016A50105398	42,89	42,89	100,00%
	15016A50105399	50,50	50,50	100,00%
	15016A50105400	38,26	38,26	100,00%
	15016A50105401	73,42	73,42	100,00%
	15016A50105402	120,68	120,68	100,00%
	15016A50105403	124,47	124,47	100,00%
	15016A50105404	54,84	54,84	100,00%
	15016A50105405	42,25	42,25	100,00%
	15016A50105406	102,14	102,15	100,00%
	15016A50105407	87,98	87,97	100,00%
	15016A50105408	143,79	138,94	96,62%
	15016A50105410	97,52	87,18	89,39%
	15016A50105411	45,16	37,89	83,91%
	15016A50105412	40,65	40,65	100,00%
	15016A50105413	260,12	260,13	100,00%
	15016A50105414	34,55	34,55	100,00%
	15016A50105415	34,54	34,54	100,00%
	15016A50105416	28,90	28,90	100,00%
	15016A50105417	112,40	112,40	100,00%
	15016A50105418	194,83	194,83	100,00%
	15016A50105419	59,51	59,51	100,00%
	15016A50105420	58,09	58,09	100,00%
	15016A50105421	120,01	120,00	100,00%
	15016A50105422	180,19	180,19	100,00%
	15016A50105423	175,87	164,01	93,25%
	15016A50105424	107,01	99,46	92,94%
	15016A50105426	69,30	64,92	93,67%
	15016A50105427	43,17	43,17	100,00%
	15016A50105428	355,99	355,99	100,00%
	15016A50105429	69,14	69,14	100,00%
	15016A50105430	31,02	31,02	100,00%
	15016A50105431	117,81	117,81	100,00%
	15016A50105432	104,59	104,59	100,00%
	15016A50105433	90,09	90,09	100,00%
	15016A50105434	47,74	46,99	98,44%

Plano Nº 0068A-0102	Referencia Catastral	Superficie (m ²)	Superficie Afectada (m ²)	Porcentaxe Afectada
	15016A50105435	17,97	17,96	99,91%
	15016A50105436	85,45	54,57	63,86%
	15016A50105437	57,59	57,59	100,00%
	15016A50105438	59,15	59,15	100,00%
	15016A50105439	49,31	49,31	100,00%
	15016A50105440	99,10	93,99	94,85%
	15016A50105451	2615,79	2486,37	95,05%
	15016A50105452	183,42	160,41	87,46%
	15016A50105453	136,14	118,84	87,30%
	15016A50105454	127,00	121,20	95,43%
	15016A50105455	2805,25	2727,91	97,24%
	15016A50105456	406,45	406,02	99,89%
	15016A50105485	1357,83	1052,95	77,55%
	15016A50105486	406,21	267,32	65,81%
	15016A50105487	317,67	317,67	100,00%
	15016A50105488	912,14	912,14	100,00%
	15016A50105489	1693,50	903,82	53,37%
	15016A50105490	185,75	185,75	100,00%
	15016A50105491	123,02	123,02	100,00%
	15016A50105492	82,56	82,56	100,00%
	15016A50105493	106,87	106,87	100,00%
	15016A50105494	105,11	105,11	100,00%
	15016A50105495	40,72	40,72	100,00%
	15016A50105497	5,46	5,46	100,00%
	15016A50105498	50,36	50,36	100,00%
	15016A50105499	49,41	49,40	100,00%
	15016A50105500	93,67	93,67	100,00%
	15016A50105501	237,76	237,76	100,00%
	15016A50105502	13,67	13,67	100,00%
	15016A50105510	1031,44	1031,44	100,00%
	15016A50105511	159,88	128,62	80,45%
	15016A50105512	78,06	77,92	99,82%
	15016A50105513	71,23	71,23	100,00%
	15016A50105514	64,71	64,71	100,00%
	15016A50105515	75,46	75,46	100,00%
	15016A50105516	76,25	76,24	100,00%
	15016A50105517	64,42	64,42	100,00%
	15016A50105518	183,07	183,07	100,00%
	15016A50105519	319,93	319,93	100,00%
	15016A50105522	28,51	28,51	100,00%
	15016A50105523	399,22	304,64	76,31%
	15016A50105524	287,26	233,05	81,13%
	15016A50105525	69,49	69,49	100,00%
	15016A50105526	140,77	92,55	65,75%
	15016A50105527	242,90	138,77	57,13%

Plano Nº 0068A-0102	Referencia Catastral	Superficie (m ²)	Superficie Afectada (m ²)	Porcentaxe Afectada
	15016A50105528	301,24	131,33	43,60%
	15016A50105529	373,20	123,72	33,15%
	15016A50105530	142,24	41,17	28,94%
	15016A50105531	138,41	29,25	21,14%
	15016A50105532	157,56	48,97	31,08%
	15016A50105533	149,43	26,21	17,54%
	15016A50105534	237,75	19,90	8,37%
	15016A50105539	526,11	64,42	12,24%
	15016A50105541	554,14	14,13	2,55%
	15016A50105542	101,38	100,14	98,77%
	15016A50105543	86,59	46,32	53,49%
	15016A50105547	627,31	36,67	5,85%
	15016A50105548	340,72	340,72	100,00%
	15016A50105549	178,12	178,12	100,00%
	15016A50105550	223,61	223,61	100,00%
	15016A50105551	154,94	154,94	100,00%
	15016A50105552	170,80	170,80	100,00%
	15016A50105553	85,60	85,60	100,00%
	15016A50105554	122,99	122,99	100,00%
	15016A50105555	111,63	111,63	100,00%
	15016A50105556	85,70	85,70	100,00%
	15016A50105557	519,94	519,93	100,00%
	15016A50105558	232,21	232,21	100,00%
	15016A50105559	122,49	122,49	100,00%
	15016A50105560	307,55	307,55	100,00%
	15016A50105561	141,18	141,18	100,00%
	15016A50105562	174,92	161,34	92,24%
	15016A50105563	508,20	437,13	86,02%
	15016A50105564	91,33	91,33	100,00%
	15016A50105565	82,95	82,94	100,00%
	15016A50105566	36,31	36,31	100,00%
	15016A50105567	67,27	67,27	100,00%
	15016A50105568	162,51	101,43	62,42%
	15016A50105569	95,80	15,43	16,11%
	15016A50105570	113,49	110,79	97,62%
	15016A50105571	125,34	125,34	100,00%
	15016A50105572	90,14	90,14	100,00%
	15016A50105573	85,63	77,49	90,49%
	15016A50105576	70,45	56,36	80,00%
	15016A50105577	70,59	70,59	100,00%
	15016A50105578	337,61	194,16	57,51%
	15016A50105579	35,98	35,98	100,00%
	15016A50105580	38,43	38,43	100,00%
	15016A50105581	212,79	116,81	54,89%
	15016A50105585	276,44	5,99	2,17%

Plano Nº 0068A-0102	Referencia Catastral	Superficie (m ²)	Superficie Afectada (m ²)	Porcentaxe Afectada
	15016A50105586	86,36	83,84	97,08%
	15016A50105587	101,09	50,60	50,05%
	15016A50105588	157,35	157,32	99,98%
	15016A50105596	153,02	4,04	2,64%
	15016A50105597	150,48	13,43	8,92%
	15016A50105598	224,27	53,30	23,77%
	15016A50105599	192,47	33,45	17,38%
	15016A50105600	185,50	31,47	16,97%
	15016A50105601	104,67	27,89	26,65%
	15016A50105602	51,28	24,60	47,98%
	15016A50105604	192,92	41,32	21,42%
	15016A50105607	131,09	55,53	42,36%
	15016A50105608	84,92	84,92	100,00%
	15016A50105609	144,34	123,53	85,58%
	15016A50105638	48,68	32,26	66,26%
	15016A50105639	76,81	61,03	79,47%
	15016A50105640	67,85	67,85	100,00%
	15016A50105641	47,38	47,38	100,00%
	15016A50105642	41,38	41,38	100,00%
	15016A50105643	73,64	73,64	100,00%
	15016A50105644	201,06	201,06	100,00%
	15016A50105645	30,03	30,04	100,00%
	15016A50105646	4426,81	3343,62	75,53%
	15016A50105647	79,71	79,71	100,00%
	15016A50105648	38,62	38,62	100,00%
	15016A50105649	59,37	59,37	100,00%
	15016A50105650	63,06	63,06	100,00%
	15016A50105651	95,21	74,67	78,43%
	15016A50105652	119,72	112,92	94,32%
	15016A50105653	344,02	337,14	98,00%
	15016A50105654	212,37	199,93	94,14%
	15016A50105655	205,00	190,43	92,89%
	15016A50105656	136,93	127,80	93,33%
	15016A50105657	152,68	133,36	87,35%
	15016A50105658	130,38	105,01	80,54%
	15016A50105659	228,74	182,53	79,80%
	15016A50105660	18,24	18,24	100,00%
	15016A50105661	21,13	21,13	100,00%
	15016A50105662	194,26	174,19	89,67%
	15016A50105663	131,05	128,76	98,25%
	15016A50105664	127,89	127,21	99,46%
	15016A50105667	2526,12	943,15	37,34%
	15016A50105676	471,74	465,92	98,77%
	15016A50105677	99,71	99,71	100,00%
	15016A50105678	74,17	74,17	100,00%

Plano Nº 0068A-0102	Referencia Catastral	Superficie (m ²)	Superficie Afectada (m ²)	Porcentaxe Afectada
	15016A50105679	108,70	108,71	100,00%
	15016A50105680	93,50	93,28	99,77%
	15016A50105681	74,66	74,65	100,00%
	15016A50105682	122,52	122,17	99,71%
	15016A50105683	163,99	163,97	99,99%
	15016A50105684	78,03	78,03	100,00%
	15016A50105685	560,70	560,70	100,00%
	15016A50105686	46,85	46,85	100,00%
	15016A50105687	40,56	39,16	96,56%
	15016A50105688	38,46	35,03	91,10%
	15016A50105689	154,63	137,87	89,16%
	15016A50105690	103,08	92,93	90,15%
	15016A50105691	179,77	160,23	89,13%
	15016A50105692	89,20	71,52	80,18%
	15016A50105710	336,70	66,18	19,66%
	15016A50105711	177,22	177,22	100,00%
	15016A50105712	215,89	215,89	100,00%
	15016A50105713	300,80	300,80	100,00%
	15016A50105714	204,05	204,05	100,00%
	15016A50105715	64,50	64,50	100,00%
	15016A50105716	159,45	159,45	100,00%
	15016A50105717	154,43	154,43	100,00%
	15016A50105718	147,42	146,23	99,19%
	15016A50105719	377,11	85,10	22,57%
	15016A50105791	127,50	34,49	27,05%
	15016A50105793	213,73	153,23	71,69%
	15016A50105794	283,43	197,36	69,63%
	15016A50105795	93,31	78,00	83,60%
	15016A50105796	380,42	338,63	89,02%
	15016A50105797	130,05	125,31	96,35%
	15016A50105798	144,88	141,21	97,47%
	15016A50105799	94,32	93,61	99,24%
	15016A50105800	51,43	51,43	100,00%
	15016A50105801	116,97	116,97	100,00%
	15016A50105802	238,19	238,19	100,00%
	15016A50105803	159,37	159,37	100,00%
	15016A50105804	129,83	129,83	100,00%
	15016A50105805	236,39	231,00	97,72%
	15016A50105806	63,41	63,41	100,00%
	15016A50105807	61,11	61,11	100,00%
	15016A50105808	834,91	817,03	97,86%
	15016A50105817	692,98	20,77	3,00%
	15016A50105822	371,28	67,31	18,13%
	15016A50105828	259,96	259,96	100,00%
	15016A50105829	505,34	455,69	90,18%

Plano Nº 0068A-0102	Referencia Catastral	Superficie (m ²)	Superficie Afectada (m ²)	Porcentaxe Afectada
	15016A50105831	113,03	7,43	6,58%
	15016A50105832	421,12	80,29	19,07%
	15016A50105835	1624,56	944,01	58,11%
	15016A50105839	1011,09	913,41	90,34%
	15016A50105840	918,88	700,47	76,23%
	15016A50105841	65,07	65,07	100,00%
	15016A50105842	53,70	53,70	100,00%
	15016A50105843	63,03	63,03	100,00%
	15016A50105844	104,64	104,64	100,00%
	15016A50105845	106,09	106,09	100,00%
	15016A50105846	115,49	115,49	100,00%
	15016A50105847	78,80	78,80	100,00%
	15016A50105848	90,19	90,19	100,00%
	15016A50105849	404,56	404,56	100,00%
	15016A50105850	602,14	601,33	99,87%
	15016A50105851	196,89	191,85	97,44%
	15016A50105852	688,69	673,26	97,76%
	15016A50105853	176,19	176,19	100,00%
	15016A50105854	68,40	68,40	100,00%
	15016A50105855	187,81	187,81	100,00%
	15016A50105856	56,29	56,29	100,00%
	15016A50105857	56,95	56,95	100,00%
	15016A50105858	52,02	52,02	100,00%
	15016A50105859	115,94	115,94	100,00%
	15016A50105860	149,36	149,32	99,98%
	15016A50105861	117,65	117,65	100,00%
	15016A50105862	86,35	86,35	100,00%
	15016A50105863	88,89	88,89	100,00%
	15016A50105864	63,83	63,83	100,00%
	15016A50105865	61,83	61,83	100,00%
	15016A50105866	143,80	143,80	100,00%
	15016A50105867	53,39	53,39	100,00%
	15016A50105868	84,73	84,73	100,00%
	15016A50105869	81,65	81,65	100,00%
	15016A50105870	133,19	92,60	69,53%
	15016A50105871	579,63	158,42	27,33%
	15016A50105875	105,47	92,31	87,53%
	15016A50105876	134,69	38,43	28,53%
	15016A50105879	145,59	81,64	56,07%
	15016A50105880	313,90	71,58	22,80%
	15016A50105883	123,70	57,23	46,26%
	15016A50105886	70,10	25,25	36,01%
	15016A50105888	47,84	13,20	27,60%
	15016A50105890	104,77	28,97	27,65%
	15016A50105892	179,35	14,74	8,22%

Plano Nº 0068A-0102	Referencia Catastral	Superficie (m ²)	Superficie Afectada (m ²)	Porcentaxe Afectada
	15016A50105893	260,82	11,94	4,58%
	15016A50105914	266,08	11,21	4,21%
	15016A50105915	283,99	70,82	24,94%
	15016A50105916	1026,09	179,52	17,50%
	15016A50105947	71,74	71,74	100,00%
	15016A50105949	1756,47	1391,73	79,23%
	15016A50105952	401,91	377,33	93,88%
	15016A50105953	214,28	205,95	96,11%
	15016A50105954	169,54	163,04	96,17%
	15016A50105955	198,50	192,53	96,99%
	15016A50105956	156,49	151,76	96,97%
	15016A50105957	250,84	244,70	97,55%
	15016A50105958	448,77	403,88	90,00%
	15016A50105961	384,77	373,17	96,98%
	15016A50105962	887,95	706,02	79,51%
	15016A50105963	144,41	61,11	42,32%
	15016A50105964	145,51	59,01	40,55%
	15016A50105965	145,71	49,76	34,15%
	15016A50105966	221,92	221,24	99,69%
	15016A50105967	209,80	208,91	99,57%
	15016A50105968	75,53	75,53	100,00%
	15016A50105969	128,10	38,81	30,30%
	15016A50105970	340,29	101,60	29,86%
	15016A50105971	104,74	58,80	56,14%
	15016A50105972	78,69	57,82	73,48%
	15016A50105973	159,14	159,14	100,00%
	15016A50105974	153,29	153,28	100,00%
	15016A50105975	174,66	174,66	100,00%
	15016A50105976	285,78	285,78	100,00%
	15016A50105977	155,19	155,19	100,00%
	15016A50105978	412,07	412,07	100,00%
	15016A50105979	191,50	191,50	100,00%
	15016A50105980	111,70	111,70	100,00%
	15016A50105981	108,35	108,35	100,00%
	15016A50105983	140,00	140,00	100,00%
	15016A50105984	199,92	199,92	100,00%
	15016A50105985	247,60	247,60	100,00%
	15016A50105986	497,49	497,49	100,00%
	15016A50105987	342,40	342,40	100,00%
	15016A50105988	118,37	118,37	100,00%
	15016A50105989	131,90	131,91	100,00%
	15016A50105990	262,59	190,07	72,38%
	15016A50105991	283,07	283,05	100,00%
	15016A50105992	209,12	209,12	100,00%
	15016A50105993	182,17	182,17	100,00%

Plano Nº 0068A-0102	Referencia Catastral	Superficie (m ²)	Superficie Afectada (m ²)	Porcentaxe Afectada
	15016A50105994	180,41	179,65	99,58%
	15016A50105995	346,54	313,25	90,39%
	15016A50105996	90,01	68,80	76,44%
	15016A50105997	345,85	202,85	58,65%
	15016A50105998	95,93	28,73	29,95%
	15016A50105999	95,84	21,47	22,40%
	15016A50106000	163,98	159,31	97,16%
	15016A50106001	904,53	904,53	100,00%
	15016A50106002	234,68	30,20	12,87%
	15016A50106003	328,59	47,63	14,50%
	15016A50106004	9283,19	514,84	5,55%
	15016A50106005	2723,29	2697,21	99,04%
	15016A50106006	1396,56	890,04	63,73%
	15016A50106020	963,44	934,50	97,00%
	15016A50106021	114,21	113,06	98,99%
	15016A50106022	85,58	85,58	100,00%
	15016A50106023	128,37	128,37	100,00%
	15016A50106024	52,72	52,72	100,00%
	15016A50106025	105,67	105,67	100,00%
	15016A50106026	91,22	91,22	100,00%
	15016A50106027	618,37	618,37	100,00%
	15016A50106028	64,44	64,44	100,00%
	15016A50106029	57,46	54,75	95,28%
	15016A50106030	110,16	34,58	31,39%
	15016A50106033	577,55	473,21	81,93%
	15016A50106064	2817,97	1450,86	51,49%
	15016A50106065	1533,23	1533,23	100,00%
	15016A50106066	660,56	403,00	61,01%
	15016A50106067	830,52	824,31	99,25%
	15016A50106068	795,22	367,50	46,21%
	15016A50106074	409,63	409,63	100,00%
	15016A50106075	193,50	193,50	100,00%
	15016A50106076	202,42	202,42	100,00%
	15016A50106077	352,49	352,49	100,00%
	15016A50106078	334,08	301,48	90,24%
	15016A50106079	512,35	27,32	5,33%
	15016A50106082	48,83	40,09	82,10%
	15016A50106083	68,94	68,94	100,00%
	15016A50106084	93,16	93,16	100,00%
	15016A50106085	89,97	87,27	96,99%
	15016A50106120	62,54	62,54	100,00%
	15016A50106128	68,68	68,68	100,00%
	15016A50106129	283,25	283,25	100,00%
	15016A50106130	71,50	71,50	100,00%
	15016A50106136	131,90	131,90	100,00%

Plano Nº 0068A-0102	Referencia Catastral	Superficie (m ²)	Superficie Afectada (m ²)	Porcentaxe Afectada
	15016A50106152	347,98	328,89	94,51%
	15016A50106159	76,63	45,52	59,41%
	15016A50110414	1336,12	152,18	11,39%
	15016A50110467	3011,43	437,34	14,52%
	15016A50120240	119,21	13,33	11,18%
	15016A50120467	2445,49	2018,16	82,53%
	15016A50200237	1749,60	1749,59	100,00%
	15016A50200239	771,45	587,71	76,18%
	15016A50200240	1309,42	1309,42	100,00%
	15016A50200243	1861,87	858,46	46,11%
	15016A50200244	1145,77	563,44	49,18%
	15016A50200245	1222,00	608,61	49,80%
	15016A50200246	3085,24	1809,75	58,66%
	15016A50200250	1584,91	965,08	60,89%
	15016A50200252	475,00	475,00	100,00%
	15016A50200253	129,00	129,00	100,00%
	15016A50200255	1348,65	753,28	55,85%
	15016A50200256	3272,88	2086,79	63,76%
	15016A50200257	1085,98	1034,52	95,26%
	15016A50200258	2870,43	2335,42	81,36%
	15016A50200260	540,18	291,77	54,01%
	15016A50200261	336,54	190,88	56,72%
	15016A50200262	441,97	234,85	53,14%
	15016A50200263	339,51	176,06	51,86%
	15016A50200265	1339,49	506,47	37,81%
	15016A50200273	487,40	419,52	86,07%
	15016A50200274	204,47	204,47	100,00%
	15016A50200275	170,32	170,32	100,00%
	15016A50200277	3829,35	112,31	2,93%
	15016A50200278	1009,88	494,78	48,99%
	15016A50200279	58,69	58,69	100,00%
	15016A50200280	57,74	57,74	100,00%
	15016A50200281	60,42	60,42	100,00%
	15016A50200282	71,03	71,03	100,00%
	15016A50200283	1315,94	799,59	60,76%
	15016A50200284	1983,57	1216,47	61,33%
	15016A50200285	1604,52	1065,66	66,42%
	15016A50200287	1413,16	681,09	48,20%
	15016A50200288	1822,71	699,13	38,36%
	15016A50200291	761,17	709,58	93,22%
	15016A50200292	356,76	326,99	91,65%
	15016A50200293	1210,74	1009,68	83,39%
	15016A50200294	2292,86	1589,33	69,32%
	15016A50200295	2037,44	1306,43	64,12%
	15016A50200296	3417,34	2573,98	75,32%

Plano Nº 0068A-0102	Referencia Catastral	Superficie (m ²)	Superficie Afectada (m ²)	Porcentaxe Afectada
	15016A50200298	1866,87	1426,60	76,42%
	15016A50200299	166,70	166,70	100,00%
	15016A50200301	3083,73	1110,59	36,01%
	15016A50200305	2379,81	2330,88	97,94%
	15016A50200308	4422,37	3650,64	82,55%
	15016A50200311	278,63	278,63	100,00%
	15016A50200312	682,43	682,43	100,00%
	15016A50200330	3366,20	1625,41	48,29%
	15016A50200331	308,50	50,11	16,24%
	15016A50200332	681,02	59,85	8,79%
	15016A50200348	11860,25	350,34	2,95%
	15016A50200349	612,37	122,48	20,00%
	15016A50200350	1253,53	1037,62	82,78%
	15016A50200351	990,50	987,96	99,74%
	15016A50200352	358,45	349,72	97,56%
	15016A50200353	843,44	842,52	99,89%
	15016A50200354	1411,89	1411,61	99,98%
	15016A50200355	1998,11	1758,12	87,99%
	15016A50200357	7309,70	4211,32	57,61%
	15016A50200358	660,91	660,91	100,00%
	15016A50200359	77,67	77,63	99,94%
	15016A50200360	1455,98	1406,37	96,59%
	15016A50200361	628,35	425,58	67,73%
	15016A50200362	465,82	447,28	96,02%
	15016A50200363	596,17	596,17	100,00%
	15016A50200364	1704,32	1554,48	91,21%
	15016A50200366	2776,20	2526,76	91,02%
	15016A50200367	453,58	139,25	30,70%
	15016A50200368	104,05	35,40	34,03%
	15016A50200369	378,85	80,30	21,20%
	15016A50200370	311,50	311,50	100,00%
	15016A50200371	305,01	305,01	100,00%
	15016A50200382	2763,65	748,00	27,07%
	15016A50200383	2226,45	2226,45	100,00%
	15016A50200384	4242,48	3786,14	89,24%
	15016A50200385	1064,39	639,09	60,04%
	15016A50200386	9538,12	2540,93	26,64%
	15016A50200388	5114,57	25,14	0,49%
	15016A50200397	1446,53	155,72	10,77%
	15016A50200398	3119,07	511,77	16,41%
	15016A50200399	2128,22	2128,22	100,00%
	15016A50200400	1539,64	1539,64	100,00%
	15016A50200402	2172,43	707,98	32,59%
	15016A50200404	459,44	361,02	78,58%
	15016A50200405	2429,75	666,96	27,45%

Plano Nº 0068A-0102	Referencia Catastral	Superficie (m ²)	Superficie Afectada (m ²)	Porcentaxe Afectada
	15016A50200406	2013,51	742,68	36,88%
	15016A50200407	1823,35	702,99	38,56%
	15016A50200408	2261,09	852,78	37,72%
	15016A50200409	2941,62	960,76	32,66%
	15016A50200410	954,53	107,20	11,23%
	15016A50200411	2406,27	1964,00	81,62%
	15016A50200412	2046,19	2043,44	99,87%
	15016A50200417	2152,26	2150,64	99,92%
	15016A50200418	1721,58	925,81	53,78%
	15016A50200419	5229,75	1345,73	25,73%
	15016A50200420	947,19	861,29	90,93%
	15016A50200421	579,00	579,00	100,00%
	15016A50200422	261,54	261,51	99,99%
	15016A50200423	379,09	378,66	99,89%
	15016A50200424	520,77	520,77	100,00%
	15016A50200425	667,98	667,97	100,00%
	15016A50200426	1993,87	1915,46	96,07%
	15016A50200427	289,22	110,15	38,09%
	15016A50200429	5185,47	377,26	7,28%
	15016A50200432	411,00	343,92	83,68%
	15016A50200433	426,15	426,15	100,00%
	15016A50200434	2075,57	395,88	19,07%
	15016A50200435	3070,47	1127,02	36,71%
	15016A50200436	5321,40	1956,27	36,76%
	15016A50200437	2705,08	876,33	32,40%
	15016A50200439	7855,10	4226,47	53,81%
	15016A50200440	1569,75	1569,75	100,00%
	15016A50200441	165,90	165,90	100,00%
	15016A50200442	3039,50	1635,88	53,82%
	15016A50200444	3634,46	1501,97	41,33%
	15016A50200445	1000,36	363,85	36,37%
	15016A50200446	1287,93	454,48	35,29%
	15016A50200447	647,91	218,50	33,72%
	15016A50200448	2607,27	917,99	35,21%
	15016A50200449	4298,72	2580,56	60,03%
	15016A50200450	600,98	45,25	7,53%
	15016A50200451	686,58	67,24	9,79%
	15016A50200455	702,63	41,22	5,87%
	15016A50200456	459,25	448,83	97,73%
	15016A50200457	242,23	242,23	100,00%
	15016A50200458	87,30	87,30	100,00%
	15016A50200459	167,47	167,47	100,00%
	15016A50200460	308,75	308,75	100,00%
	15016A50200461	1376,32	954,22	69,33%
	15016A50200462	722,09	287,82	39,86%

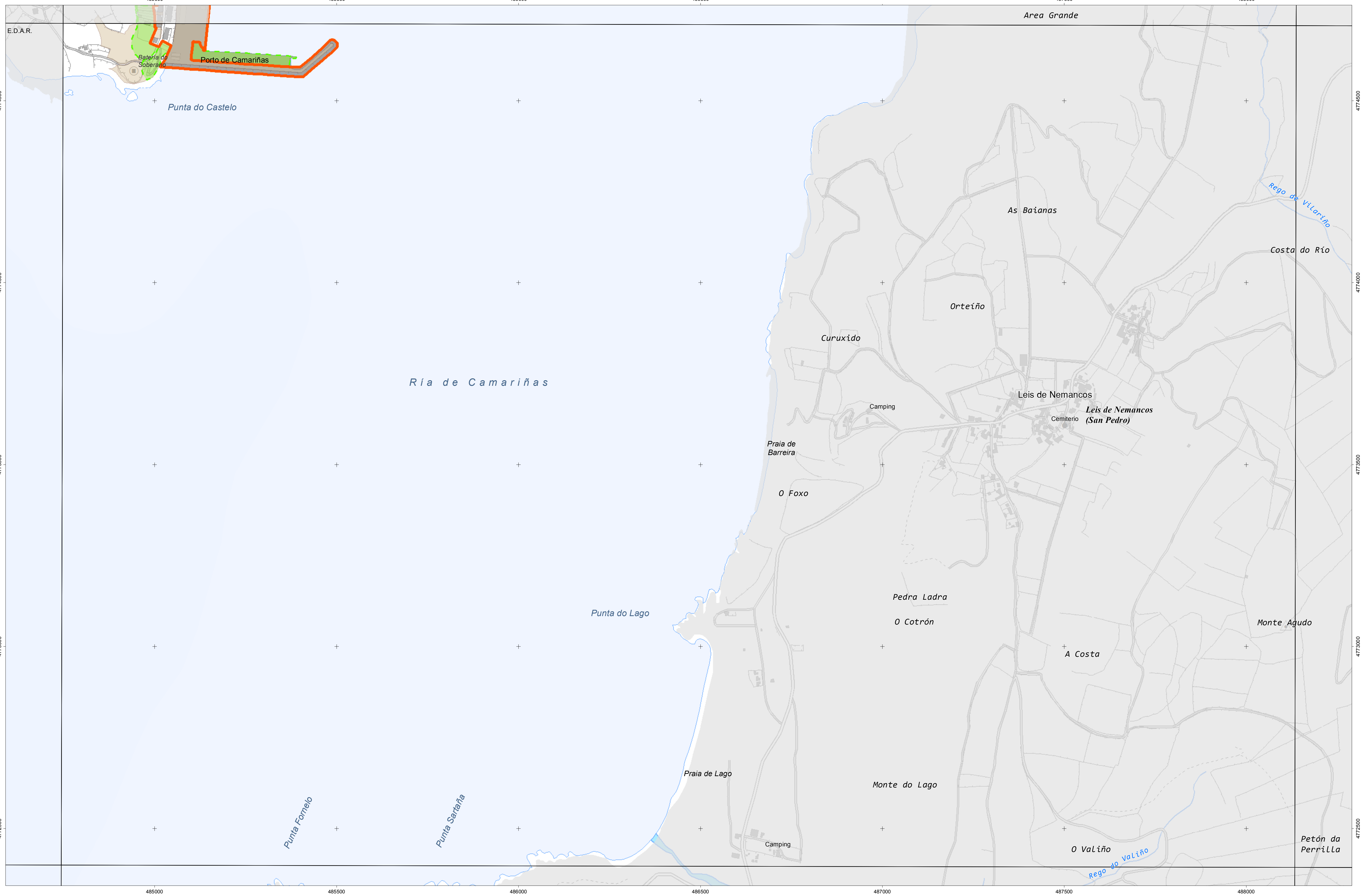
Plano Nº 0068A-0102	Referencia Catastral	Superficie (m ²)	Superficie Afectada (m ²)	Porcentaxe Afectada
	15016A50200463	188,36	49,63	26,35%
	15016A50200464	264,98	57,29	21,62%
	15016A50200465	1307,52	54,00	4,13%
	15016A50200467	6614,13	221,20	3,34%
	15016A50200469	1152,01	800,42	69,48%
	15016A50200470	2490,76	1377,67	55,31%
	15016A50200472	829,07	331,75	40,01%
	15016A50200474	2105,37	389,07	18,48%
	15016A50200476	3005,52	1993,65	66,33%
	15016A50200477	3071,90	1715,52	55,85%
	15016A50200478	5650,86	2555,00	45,21%
	15016A50200479	6250,79	2826,41	45,22%
	15016A50200481	1917,67	821,35	42,83%
	15016A50200482	4761,13	3429,86	72,04%
	15016A50200483	815,55	356,79	43,75%
	15016A50200484	2207,92	1180,96	53,49%
	15016A50200485	1418,06	666,96	47,03%
	15016A50200487	3049,71	2348,31	77,00%
	15016A50200488	759,00	501,98	66,14%
	15016A50200489	468,02	135,03	28,85%
	15016A50200490	9593,49	8700,66	90,69%
	15016A50200491	132,73	132,73	100,00%
	15016A50200503	4713,61	110,01	2,33%
	15016A50200522	537,58	537,58	100,00%
	15016A50200523	280,56	280,56	100,00%
	15016A50200524	296,47	243,26	82,05%
	15016A50200528	1312,20	1129,63	86,09%
	15016A50200644	1641,17	731,80	44,59%
	15016A50200645	2875,09	1348,40	46,90%
	15016A50200646	2714,70	1349,55	49,71%
	15016A50200647	6271,12	4204,75	67,05%
	15016A50200712	164,51	164,50	100,00%
	15016A50200727	692,24	691,28	99,86%
	15016A50200728	605,18	596,37	98,55%
	15016A50200729	826,03	652,46	78,99%
	15016A50200737	2120,33	742,00	34,99%
	15016A50200738	2145,74	821,07	38,26%
	15016A50200742	2219,67	847,37	38,18%
	15016A50200743	3692,03	1609,02	43,58%
	15016A50200744	1596,95	20,73	1,30%
	15016A50200746	502,27	502,27	100,00%
	15016A50200789	518,05	81,28	15,69%
	15016A50200790	4218,03	1780,75	42,22%
	15016A50200791	2640,86	1220,95	46,23%
	15016A50200798	1675,34	782,36	46,70%

Plano Nº 0068A-0102	Referencia Catastral	Superficie (m ²)	Superficie Afectada (m ²)	Porcentaxe Afectada
	15016A50200799	1573,79	774,64	49,22%
	15016A50200800	857,22	565,37	65,95%
	15016A50200807	2221,97	1979,00	89,07%
	15016A50200808	2541,90	306,06	12,04%
	15016A50200809	86,69	86,69	100,00%
	15016A50200811	2708,35	2595,33	95,83%
	15016A50200812	1179,98	1179,99	100,00%
	15016A50200813	362,64	362,64	100,00%
	15016A50200814	1504,02	1504,02	100,00%
	15016A50200815	3079,07	3043,40	98,84%
	15016A50200822	650,45	486,25	74,76%
	15016A50200823	1959,37	1452,14	74,11%
	15016A50200824	846,29	247,20	29,21%
	15016A50200825	1787,90	685,76	38,36%
	15016A50200826	1555,28	434,93	27,96%
	15016A50200827	1486,42	383,81	25,82%
	15016A50200828	985,43	180,97	18,36%
	15016A50200830	2160,08	1069,67	49,52%
	15016A50200831	2098,18	1745,18	83,18%
	15016A50200832	2952,53	1597,54	54,11%
	15016A50200833	2132,91	2110,48	98,95%
	15016A50200834	1921,26	724,51	37,71%
	15016A50200835	2660,07	1048,06	39,40%
	15016A50200837	1841,77	899,51	48,84%
	15016A50200838	1936,08	1036,23	53,52%
	15016A50200839	2817,68	876,94	31,12%
	15016A50200852	2540,81	1175,44	46,26%
	15016A50200875	523,26	523,25	100,00%
	15016A50200876	484,74	484,74	100,00%
	15016A50200877	547,55	547,55	100,00%
	15016A50200878	712,91	710,64	99,68%
	15016A50200879	830,53	510,36	61,45%
	15016A50200882	2901,85	1169,48	40,30%
	15016A50205007	656,49	22,34	3,40%
	15016A50205044	417,57	57,52	13,77%
	15016A50205045	429,10	429,10	100,00%
	15016A50205046	352,35	352,35	100,00%
	15016A50205047	110,47	110,47	100,00%
	15016A50205048	93,27	93,27	100,00%
	15016A50205049	94,20	94,20	100,00%
	15016A50205050	69,72	69,72	100,00%
	15016A50205051	60,28	60,28	100,00%
	15016A50205052	61,80	61,80	100,00%
	15016A50205053	73,37	73,37	100,00%
	15016A50205054	79,95	79,95	100,00%







Plano Nº 0068A-0102	Referencia Catastral	Superficie (m ²)	Superficie Afectada (m ²)	Porcentaje Afectada
	15016A50205055	67,42	67,42	100,00%
	15016A50205056	55,69	55,69	100,00%
	15016A50205057	55,33	55,33	100,00%
	15016A50205058	51,41	51,41	100,00%
	15016A50205059	1851,83	1840,38	99,38%
	15016A50205060	113,95	113,95	100,00%
	15016A50205061	109,40	102,25	93,46%
	15016A50205062	86,95	52,61	60,51%
	15016A50205063	1398,07	1028,60	73,57%
	15016A50205064	500,44	499,36	99,78%
	15016A50205065	308,18	308,18	100,00%
	15016A50205066	420,98	420,98	100,00%
	15016A50205067	133,12	131,00	98,41%
	15016A50205068	337,02	337,02	100,00%
	15016A50205069	165,40	165,40	100,00%
	15016A50205070	100,54	52,44	52,15%
	15016A50205071	115,40	115,40	100,00%
	15016A50205072	150,82	107,42	71,23%
	15016A50205073	135,13	94,94	70,26%
	15016A50205074	207,48	147,81	71,24%
	15016A50205075	278,30	228,57	82,13%
	15016A50205076	335,10	298,60	89,11%
	15016A50205077	230,92	192,70	83,45%
	15016A50205078	235,73	220,70	93,62%
	15016A50205080	662,04	76,75	11,59%
	15016A50205100	603,86	16,31	2,70%
	15016A50205101	679,84	290,43	42,72%
	15016A50205102	602,45	378,13	62,76%
	15016A50205180	829,79	622,98	75,08%
	15016A50205341	63,43	11,17	17,61%
	15016A50205342	68,95	29,31	42,51%
	15016A50205343	131,13	131,13	100,00%
	15016A50205366	534,19	534,18	100,00%
	15016A50208000	1698,83	890,44	52,41%
	15016A50210232	8693,27	5135,24	59,07%
	15016A50210254	2400,41	1015,41	42,30%
	15016A50210297	2200,33	1944,90	88,39%
	15016A50210396	5230,01	115,63	2,21%
	15016A50210438	1752,01	670,34	38,26%
	15016A50210471	694,56	659,78	94,99%
	15016A50210529	2131,49	2131,48	100,00%
	15016A50220297	925,72	201,23	21,74%
	15016A50220396	1071,70	1031,00	96,20%
	15016A50220471	557,15	36,73	6,59%
	15016A50220521	4333,57	2823,98	65,17%

Plano Nº 0068A-0102	Referencia Catastral	Superficie (m ²)	Superficie Afectada (m ²)	Porcentaje Afectada
	4953501MH8745S	474,19	61,73	13,02%
	4953537MH8745S	157,29	135,32	86,04%
	4953539MH8745S	361,99	143,63	39,68%
	4953545MH8745S	44,21	43,78	99,03%
	5051203MH8755S	334,96	43,53	13,00%
	5051204MH8755S	181,96	20,34	11,18%
	5151127MH8755S	265,10	52,91	19,96%
	5151128MH8755S	262,85	79,64	30,30%
	5151129MH8755S	478,24	304,04	63,58%
	5151130MH8755S	2140,25	1571,98	73,45%
	5151131MH8755S	1068,51	883,42	82,68%
	5151134MH8755S	500,37	305,48	61,05%
	5151137MH8755S	501,15	322,52	64,36%
	5162202MH8756S	827,00	253,59	30,66%
	5162216MH8756S	50,83	46,55	91,58%
	5162218MH8756S	792,26	226,33	28,57%
	5163824MH8756S	826,09	681,89	82,54%
	5163828MH8756S	2150,93	1066,88	49,60%
	5252403MH8755S	62740,97	11136,77	17,75%
	5265801MH8756N	475,43	113,58	23,89%
	5265803MH8756N	474,75	19,81	4,17%
	5364701MH8756S	243,00	19,86	8,17%
	5364906MH8756S	350,79	16,54	4,71%
	5364907MH8756S	445,00	40,03	8,99%
	5456502MH8755N	1434,64	136,17	9,49%
	5456514MH8755N	735,03	297,41	40,46%
	5456515MH8755N	281,21	90,84	32,30%
	5456516MH8755N	4690,59	1771,92	37,78%
	5465102MH8756N	908,13	38,14	4,20%
	5465104MH8756N	251,94	243,91	96,81%
	5465105MH8756N	498,45	416,59	83,58%
	5554306MH8755S	1343,38	598,39	44,54%
	5559201MH8755N	14129,63	670,62	4,75%
	7471101MH8777S	356,68	82,94	23,25%
	7471203MH8777S	505,64	138,11	27,31%
	7471204MH8777S	358,25	87,32	24,37%
	7471404MH8777S	725,54	84,16	11,60%
	7471405MH8777S	403,02	302,67	75,10%
	8161801MH8786S	732,05	50,27	6,87%
	8161804MH8786S	618,40	73,82	11,94%
	8161806MH8786S	1093,43	541,39	49,51%
	8161809MH8786S	1861,43	893,96	48,03%
	8165901MH8786N	4093,79	467,21	11,41%
	8165902MH8786N	785,75	29,64	3,77%
	8165903MH8786N	1983,38	1565,29	78,92%

Referencia Catastral	Superficie (m ²)	Superficie Afectada (m ²)	Porcentaxe Afectada
8261702MH8786S	642,33	315,22	49,07%



CARTOGRAFÍA DAS FAIXAS SECUNDARIAS DE XESTIÓN DE BIOMASA

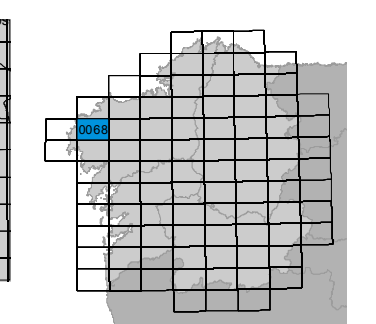
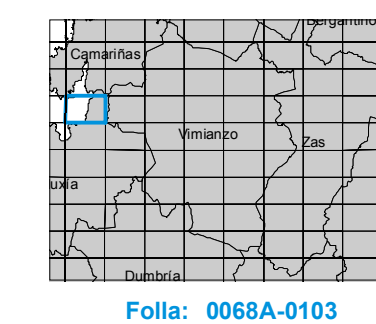
-  Parcelas afectadas
-  Faixa Protección 50m
-  Delimitación Automática
-  Solo de Nucleo Rural
-  Solo Urbano
-  Solo Urbanizable

Parcelas afectadas por faixas de 50 metros entorno a núcleos

Coordenadas das esquinas da folla

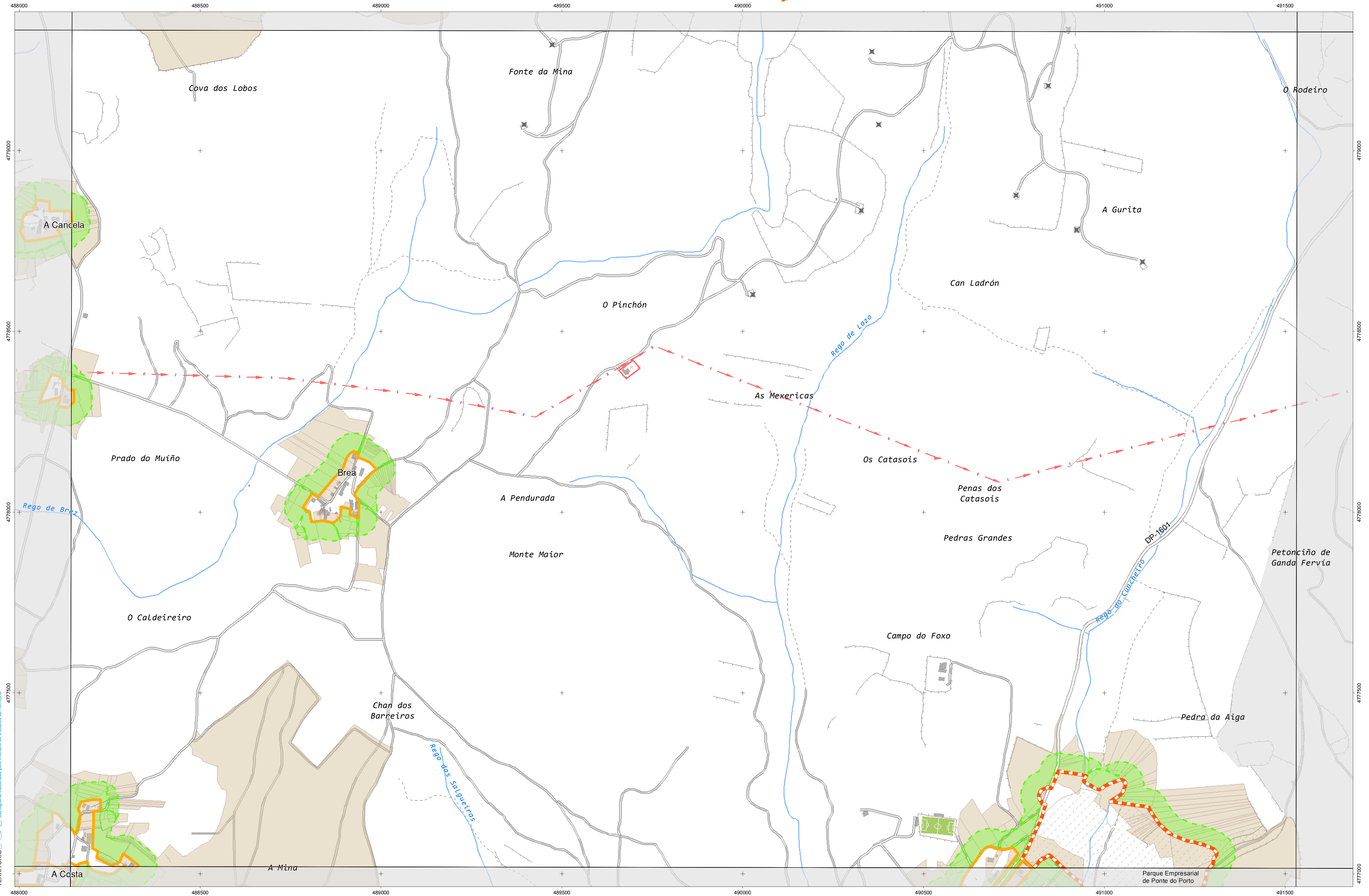
UTM ED50 Fuso 29		Xeográficas ETRS89		
x	y	Longitude	Latitude	
1	484873,8	4774927,5	-9:11:15,0	43:07:30,0
2	488263,1	4774920,7	-9:08:45,0	43:07:30,0
3	488259,1	4772607,2	-9:08:45,0	43:06:15,0
4	484868,6	4772615,9	-9:11:15,0	43:06:15,0

Proxección U.T.M. Fuso 29
Elixeción GRS89
Sistema de referencia ETRS89






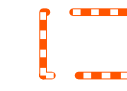


Folla: 0068A-0103

Plano Nº 0068A-0103	Referencia Catastral	Superficie (m²)	Superficie Afectada (m²)	Porcentaxe Afectada
	15016A03400806	143,13	108,76	75,98%
	15016A03400807	141,88	141,88	100,00%
	15016A03400808	154,39	154,39	100,00%
	15016A03400809	2160,93	1910,60	88,42%
	15016A03400810	11299,34	3174,86	28,10%
	15016A03400811	3317,55	365,60	11,02%
	15016A03401802	3297,03	2457,60	74,54%
	15016A03401873	285,00	215,59	75,65%
	15016A03401874	349,60	325,91	93,22%
	5148501MH8754N	442,78	6,95	1,57%
	5151137MH8755S	501,15	322,52	64,36%
	5252403MH8755S	62740,97	11136,77	17,75%



CARTOGRAFÍA DAS FAIXAS SECUNDARIAS DE XESTIÓN DE BIOMASA

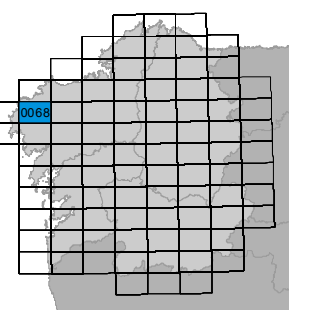
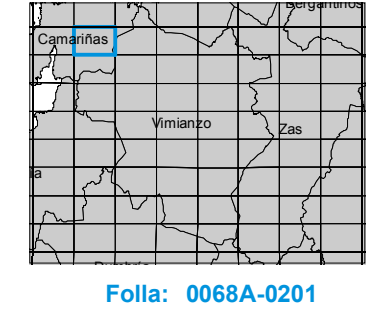
-  Parcelas afectadas
-  Faixa Protección 50m
-  Delimitación Automática
-  Solo de Nucleo Rural
-  Solo Urbano
-  Solo Urbanizable

Parcelas afectadas por faixas de 50 metros entorno a núcleos

Coordenadas das esquinas da folla

UTM ED50 Fuso 29	X	Y	Xeográficas ETRS89	Longitude	Latitude
1	488271,1	4779547,8	-9,08,45,0	43,10,00,0	
2	491658,1	4779542,8	-9,06,15,0	43,10,00,0	
3	491655,2	4777226,2	-9,06,15,0	43,08,45,0	
4	488267,1	4777234,3	-9,08,45,0	43,08,45,0	

Proxección U.T.M. Fuso 29
Elixeción GRS80
Sistema de referencia ETRS89



Plano Nº 0068A-0201	Referencia Catastral	Superficie (m ²)	Superficie Afectada (m ²)	Porcentaxe Afectada
	000200100MH97E	90,10	90,10	100,00%
	000400500MH87F	44,32	22,62	51,04%
	000402100MH87F	6243,77	5047,72	80,84%
	15016A00800718	265,58	129,55	48,78%
	15016A00800719	2142,18	2090,11	97,57%
	15016A00800722	139,25	139,25	100,00%
	15016A00800724	346,03	346,03	100,00%
	15016A00800726	117,60	117,60	100,00%
	15016A00800727	113,71	113,71	100,00%
	15016A00800728	109,57	109,57	100,00%
	15016A00800729	115,98	115,98	100,00%
	15016A00800730	140,07	140,07	100,00%
	15016A00800731	107,30	107,30	100,00%
	15016A00800732	120,08	120,08	100,00%
	15016A00800733	144,81	144,81	100,00%
	15016A00800734	222,43	123,29	55,43%
	15016A00800735	376,50	376,50	100,00%
	15016A00800736	355,75	90,26	25,37%
	15016A00801338	362246,39	4816,56	1,33%
	15016A01600677	379,42	46,31	12,20%
	15016A01600678	437,97	187,81	42,88%
	15016A01600679	344,95	229,80	66,62%
	15016A01600680	340,77	239,38	70,25%
	15016A01600681	243,85	170,60	69,96%
	15016A01600682	424,85	311,44	73,30%
	15016A01600683	280,94	220,31	78,42%
	15016A01600684	300,98	240,97	80,06%
	15016A01600685	272,03	245,60	90,28%
	15016A01600686	213,50	205,87	96,43%
	15016A01600687	248,73	247,82	99,63%
	15016A01600688	275,01	275,01	100,00%
	15016A01600689	230,19	230,19	100,00%
	15016A01600690	157,18	157,18	100,00%
	15016A01600691	545,20	545,20	100,00%
	15016A01600692	1953,32	1952,47	99,96%
	15016A01600693	5904,61	1212,76	20,54%
	15016A01800022	883,58	35,88	4,06%
	15016A01800023	19239,78	7505,31	39,01%
	15016A01800024	1143,96	903,98	79,02%
	15016A01800025	277,07	277,07	100,00%
	15016A01800026	1662,54	271,49	16,33%
	15016A01800029	1326,09	1326,09	100,00%
	15016A01800030	2007,65	1990,41	99,14%
	15016A01800031	171,03	171,03	100,00%
	15016A01800032	351,55	351,56	100,00%

Plano Nº 0068A-0201	Referencia Catastral	Superficie (m ²)	Superficie Afectada (m ²)	Porcentaxe Afectada
	15016A01800033	1679,17	1025,47	61,07%
	15016A01800037	2760,28	262,32	9,50%
	15016A01800040	176,91	74,24	41,96%
	15016A01800062	730,98	193,05	26,41%
	15016A01800063	249,61	196,20	78,60%
	15016A01800064	239,27	239,27	100,00%
	15016A01800065	427,46	427,46	100,00%
	15016A01800066	688,43	688,43	100,00%
	15016A01800067	692,58	664,48	95,94%
	15016A01800068	820,33	95,73	11,67%
	15016A01800365	320,16	155,20	48,48%
	15016A02500076	4286,09	276,94	6,46%
	15016A02500077	3589,98	405,57	11,30%
	15016A02500078	3838,78	694,17	18,08%
	15016A02500079	2579,54	622,76	24,14%
	15016A02500080	3636,46	993,11	27,31%
	15016A02500081	2808,81	755,90	26,91%
	15016A02500082	5741,58	2056,69	35,82%
	15016A02500084	2780,31	1311,20	47,16%
	15016A02500085	8381,83	176,69	2,11%
	15016A02500086	5168,87	2777,55	53,74%
	15016A02500090	2807,73	811,95	28,92%
	15016A02500091	7129,66	2832,97	39,74%
	15016A02500092	6687,08	79,78	1,19%
	15016A02500093	94894,56	21881,21	23,06%
	15016A02500309	9517,25	167,33	1,76%
	15016A02500332	3864,11	177,20	4,59%
	15016A02500336	2817,27	2789,18	99,00%
	15016A02500337	615,85	608,94	98,88%
	15016A02500338	3859,56	779,65	20,20%
	15016A02500339	1696,67	1696,67	100,00%
	15016A02500340	214,57	214,57	100,00%
	15016A02500341	781,05	737,25	94,39%
	15016A02500342	673,05	382,16	56,78%
	15016A02500343	1852,66	330,75	17,85%
	15016A02500344	1580,66	703,89	44,53%
	15016A02500385	2899,00	286,50	9,88%
	15016A02500386	3347,67	487,07	14,55%
	15016A02500387	3403,76	863,05	25,36%
	15016A02500388	1678,37	391,97	23,35%
	15016A02500389	1106,66	274,02	24,76%
	15016A02500390	431,13	110,51	25,63%
	15016A02500391	3940,59	1381,69	35,06%
	15016A02500392	1516,57	686,49	45,27%
	15016A02500393	1256,83	788,77	62,76%

Plano Nº 0068A-0201	Referencia Catastral	Superficie (m ²)	Superficie Afectada (m ²)	Porcentaxe Afectada
	15016A02500394	1256,25	1256,25	100,00%
	15016A02500395	775,08	775,08	100,00%
	15016A02500396	1688,85	1542,81	91,35%
	15016A02500397	2891,69	57,92	2,00%
	15016A02500398	524,82	15,47	2,95%
	15016A02500399	517,24	17,57	3,40%
	15016A02500400	524,60	15,36	2,93%
	15016A02500420	965,57	30,54	3,16%
	15016A02500421	335,83	14,86	4,43%
	15016A02500422	437,39	13,21	3,02%
	15016A02500423	392,30	12,04	3,07%
	15016A02500424	468,72	12,42	2,65%
	15016A02500425	4152,64	17,47	0,42%
	15016A02500522	457,95	12,49	2,73%
	15016A02500525	1419,48	562,56	39,63%
	15016A02500526	1609,87	643,15	39,95%
	15016A02500527	1778,62	862,50	48,49%
	15016A02500529	558,90	319,15	57,10%
	15016A02800001	6801,38	4761,05	70,00%
	15016A02800517	243,54	203,30	83,48%
	15016A02800518	148,33	72,58	48,93%
	15016A02800523	2819,59	1740,36	61,72%
	15016A02800531	591,04	32,63	5,52%
	15016A02800532	637,44	551,45	86,51%
	15016A02800533	251,78	251,78	100,00%
	15016A02800534	360,14	360,14	100,00%
	15016A02800535	351,04	313,21	89,22%
	15016A02800536	112,63	36,70	32,58%
	15016A02800537	207,38	130,13	62,75%
	15016A02800538	12613,59	3183,06	25,24%
	15016A02800542	179,88	80,48	44,74%
	15016A02800581	480466,79	5628,56	1,17%
	15016A02800949	454,43	437,86	96,35%
	15016A02800981	763,11	329,06	43,12%
	15016A02800982	198,54	153,61	77,37%
	15016A02800985	565,09	543,98	96,26%
	15016A02800989	348,46	115,90	33,26%
	15016A02800990	1003,23	346,79	34,57%
	15016A02800991	1203,36	421,24	35,01%
	15016A02800992	239,16	239,16	100,00%
	15016A02800993	217,63	217,62	100,00%
	15016A02800994	140,12	140,12	100,00%
	15016A02800995	192,93	192,93	100,00%
	15016A02800996	179,10	177,71	99,23%
	15016A02800997	874,57	780,89	89,29%

Plano Nº 0068A-0201	Referencia Catastral	Superficie (m ²)	Superficie Afectada (m ²)	Porcentaxe Afectada
	15016A02800999	179,28	1,86	1,04%
	15016A02801000	1393,46	372,38	26,72%
	15016A02801001	279,03	241,13	86,42%
	15016A02801002	328,64	307,83	93,67%
	15016A02801003	155,13	155,13	100,00%
	15016A02801004	502,34	75,69	15,07%
	15016A02801005	1680,80	97,15	5,78%
	15016A02801009	10378,18	7295,68	70,30%
	15016A02801010	134,39	134,39	100,00%
	15016A02801011	196,99	196,99	100,00%
	15016A02801012	252,66	252,66	100,00%
	15016A02801013	191,54	190,90	99,66%
	15016A02801014	488,03	444,04	90,99%
	15016A02801015	422,53	102,60	24,28%
	15016A02801092	708,89	84,74	11,95%
	15016A02801093	124,69	124,69	100,00%
	15016A02801094	185,23	185,23	100,00%
	15016A02801096	278,12	50,02	17,98%
	15016A02801097	789,31	128,76	16,31%
	15016A02801098	609,32	77,75	12,76%
	15016A02801116	610,79	236,48	38,72%
	15016A02801117	517,74	137,95	26,64%
	15016A02801118	947,73	225,23	23,77%
	15016A02801119	504,97	88,80	17,59%
	15016A02801120	1741,61	1114,63	64,00%
	15016A02801121	447,34	447,34	100,00%
	15016A02801122	690,09	690,09	100,00%
	15016A02801123	853,00	851,86	99,87%
	15016A02801124	816,15	696,56	85,35%
	15016A02801125	161,17	104,55	64,87%
	15016A02801126	1719,21	130,05	7,56%
	15016A02801127	710,46	253,14	35,63%
	15016A02801128	282,48	81,74	28,94%
	15016A02801129	343,76	16,11	4,69%
	15016A02801130	1787,04	82,44	4,61%
	15016A02801312	768,74	246,44	32,06%
	15016A02801379	1133,44	78,38	6,91%
	15016A02801385	975,70	162,29	16,63%
	15016A02801415	1699,02	581,23	34,21%
	15016A50200087	12748,98	8860,06	69,50%
	15016A50200089	968,29	766,61	79,17%
	15016A50200090	1380,06	1059,08	76,74%
	15016A50200091	6489,20	2265,60	34,91%
	15016A50200123	5124,98	974,58	19,02%
	15016A50200125	3727,00	3494,47	93,76%

Plano Nº 0068A-0201	Referencia Catastral	Superficie (m ²)	Superficie Afectada (m ²)	Porcentaxe Afectada
	15016A50200144	455,52	24,51	5,38%
	15016A50200145	325,34	324,44	99,72%
	15016A50200146	345,53	258,56	74,83%
	15016A50200147	2535,24	49,98	1,97%
	15016A50200150	4997,96	2644,69	52,92%
	15016A50200151	2637,55	2333,22	88,46%
	15016A50200154	2466,18	1907,28	77,34%
	15016A50200155	998,93	517,64	51,82%
	15016A50200157	1617,79	107,75	6,66%
	15016A50200160	360,45	145,32	40,32%
	15016A50200161	785,44	785,44	100,00%
	15016A50200162	59,02	59,02	100,00%
	15016A50200163	1772,90	1410,23	79,54%
	15016A50200164	2452,30	1612,16	65,74%
	15016A50200165	2989,02	1817,38	60,80%
	15016A50200166	3045,06	339,05	11,13%
	15016A50200168	5402,38	1342,14	24,84%
	15016A50200169	2647,75	685,04	25,87%
	15016A50200170	810,97	228,03	28,12%
	15016A50200171	3525,68	998,06	28,31%
	15016A50200172	9899,47	3812,21	38,51%
	15016A50200173	5745,66	53,09	0,92%
	15016A50200786	2856,62	138,30	4,84%
	15016A50200873	2330,54	296,32	12,71%
	15016A50205291	120,63	14,10	11,69%
	15016A50205292	373,55	65,96	17,66%
	15016A50205293	315,55	76,98	24,39%
	15016A50205294	299,88	94,19	31,41%
	15016A50205295	232,19	93,13	40,11%
	15016A50205296	219,70	88,93	40,48%
	15016A50205297	144,01	34,51	23,96%
	15016A50210229	7464,28	5480,63	73,42%
	15016A50300550	6720,40	2310,93	34,39%
	15016A50300552	1878,54	1858,64	98,94%
	15016A50300553	1628,33	107,31	6,59%
	15016A50300554	7038,55	2597,89	36,91%
	15016A50300556	3523,04	77,19	2,19%
	15016A50300557	751,24	81,53	10,85%
	15016A50300558	1104,77	810,48	73,36%
	15016A50300703	497,17	377,88	76,01%
	15016A50300704	699,94	634,98	90,72%
	15016A50300705	2262,28	2175,66	96,17%
	15016A50300709	1233,56	664,46	53,87%
	15016A50300710	1106,43	528,15	47,73%
	15016A50305990	317,59	312,44	98,38%

Plano Nº 0068A-0202	Referencia Catastral	Superficie (m ²)	Superficie Afectada (m ²)	Porcentaje Afectada
	000100600MH97E	144,62	67,37	46,58%
	000602700MH97E	196,25	196,25	100,00%
	000602900MH97E	2320,06	178,25	7,68%
	000603100MH97E	132,36	132,36	100,00%
	000603200MH97E	864,47	577,50	66,80%
	000604500MH97E	331,71	72,26	21,79%
	000700500MH97E	112,57	112,57	100,00%
	000700600MH97E	68,39	67,60	98,84%
	000700800MH97E	15,99	15,99	100,00%
	001101300MH97E	2154,26	1007,61	46,77%
	001102300MH97E	1246,20	804,53	64,56%
	001102700MH97E	46,79	46,79	100,00%
	001102800MH97E	63,08	63,08	100,00%
	001102900MH97E	84,29	84,29	100,00%
	001103400MH97E	80,98	75,83	93,64%
	001104200MH97E	83,00	83,00	100,00%
	001401000MH87F	3050,01	83,66	2,74%
	001401600MH87F	6600,81	3563,04	53,98%
	001401800MH87F	1710,95	101,17	5,91%
	001500900MH87F	2349,56	126,31	5,38%
	001502500MH87F	919,71	143,38	15,59%
	001502700MH87F	61,11	61,11	100,00%
	001502800MH87F	20,09	20,09	100,00%
	001503200MH87F	356,19	72,54	20,37%
	001700100MH97E	2540,92	2095,48	82,47%
	0064101MH8706S	449,01	449,02	100,00%
	0064102MH8706S	258,21	258,21	100,00%
	0064103MH8706S	109,95	109,95	100,00%
	0064104MH8706S	194,25	194,25	100,00%
	0064105MH8706S	800,06	799,37	99,91%
	0064109MH8706S	7409,32	5589,32	75,44%
	0459301MH9705N	124,09	124,09	100,00%
	0467401MH9796N	245,79	242,84	98,80%
	0467402MH9706N	1726,71	118,28	6,85%
	0467706MH9706N	1368,00	210,63	15,40%
	0559504MH9705N	1539,72	331,67	21,54%
	0568501MH9706N	1062,48	41,86	3,94%
	0568502MH9706N	148,09	13,25	8,95%
	0663702MH9706S	464,90	93,50	20,11%
	0663703MH9706S	115,40	17,90	15,51%
	0764904NH9706S	146,18	58,57	40,07%
	0764905MH9706S	135,69	135,69	100,00%
	0764906NH9706S	234,41	18,36	7,83%
	0862419MH9706S	326,37	155,35	47,60%
	0862420MH9706S	462,70	164,23	35,49%

Plano Nº 0068A-0202	Referencia Catastral	Superficie (m ²)	Superficie Afectada (m ²)	Porcentaxe Afectada
	0966219MH9706N	476,61	221,65	46,51%
	0966220MH9706N	382,52	155,60	40,68%
	0966221MH9706N	349,10	127,46	36,51%
	1061321MH9716S	350,36	150,51	42,96%
	1061323MH9716S	1343,66	1160,68	86,38%
	1066907MH9716N	790,30	299,00	37,83%
	1167201MH9716N	1000,67	250,45	25,03%
	15016A01800037	2760,28	262,32	9,50%
	15016A01800040	176,91	74,24	41,96%
	15016A01800041	70,77	34,88	49,28%
	15016A01800042	78,83	34,86	44,22%
	15016A01800043	371,63	172,10	46,31%
	15016A01800044	110,93	61,34	55,30%
	15016A01800059	629,30	627,30	99,68%
	15016A01800060	1927,08	1927,08	100,00%
	15016A01800061	660,95	660,95	100,00%
	15016A01800062	730,98	193,05	26,41%
	15016A01800063	249,61	196,20	78,60%
	15016A01800064	239,27	239,27	100,00%
	15016A01800065	427,46	427,46	100,00%
	15016A01800333	929,03	229,00	24,65%
	15016A01800365	320,16	155,20	48,48%
	15016A02500085	8381,83	176,69	2,11%
	15016A02500091	7129,66	2832,97	39,74%
	15016A02500092	6687,08	79,78	1,19%
	15016A02500093	94894,56	21881,21	23,06%
	15016A02500095	2238,28	418,37	18,69%
	15016A02500099	1295,72	1282,52	98,98%
	15016A02500100	1518,97	741,34	48,81%
	15016A02500108	252,42	144,01	57,05%
	15016A02500109	30,28	30,28	100,00%
	15016A02500110	113,71	113,71	100,00%
	15016A02500112	567,20	566,99	99,96%
	15016A02500113	519,17	518,83	99,93%
	15016A02500114	651,33	651,16	99,97%
	15016A02500121	298,72	298,74	100,01%
	15016A02500122	245,34	245,34	100,00%
	15016A02500124	376,51	234,63	62,32%
	15016A02500125	713,88	713,89	100,00%
	15016A02500126	463,94	463,94	100,00%
	15016A02500127	258,72	258,72	100,00%
	15016A02500128	606,95	475,65	78,37%
	15016A02500129	691,70	546,76	79,05%
	15016A02500130	236,07	236,07	100,00%
	15016A02500131	222,06	221,81	99,89%

Plano Nº 0068A-0202	Referencia Catastral	Superficie (m ²)	Superficie Afectada (m ²)	Porcentaxe Afectada
	15016A02500132	193,99	157,62	81,25%
	15016A02500133	127,43	73,31	57,53%
	15016A02500134	134,08	53,70	40,05%
	15016A02500136	129,99	37,75	29,04%
	15016A02500137	344,25	102,78	29,86%
	15016A02500138	659,74	527,95	80,02%
	15016A02500139	170,46	81,27	47,67%
	15016A02500140	195,49	100,00	51,15%
	15016A02500141	138,55	58,89	42,51%
	15016A02500142	213,45	213,45	100,00%
	15016A02500143	651,04	651,04	100,00%
	15016A02500144	211,76	29,37	13,87%
	15016A02500145	679,61	433,15	63,74%
	15016A02500146	487,61	322,22	66,08%
	15016A02500147	342,30	225,31	65,82%
	15016A02500148	442,27	296,02	66,93%
	15016A02500149	146,33	99,06	67,70%
	15016A02500150	173,13	117,31	67,76%
	15016A02500151	765,91	538,21	70,27%
	15016A02500152	133,69	85,92	64,27%
	15016A02500153	205,54	142,38	69,27%
	15016A02500154	604,96	427,63	70,69%
	15016A02500155	110,77	78,44	70,82%
	15016A02500156	119,84	83,72	69,86%
	15016A02500157	398,46	228,97	57,46%
	15016A02500158	336,92	299,65	88,94%
	15016A02500159	241,44	184,39	76,37%
	15016A02500160	407,47	278,78	68,42%
	15016A02500161	155,78	104,91	67,35%
	15016A02500162	109,60	86,92	79,31%
	15016A02500163	288,98	230,24	79,67%
	15016A02500164	274,56	199,71	72,74%
	15016A02500165	405,94	269,54	66,40%
	15016A02500166	272,48	234,27	85,98%
	15016A02500169	490,86	439,97	89,63%
	15016A02500173	185,51	173,77	93,67%
	15016A02500174	53,55	53,55	100,00%
	15016A02500175	55,88	55,88	100,00%
	15016A02500176	287,18	287,19	100,00%
	15016A02500177	416,72	311,18	74,67%
	15016A02500178	1990,62	1757,88	88,31%
	15016A02500179	485,02	421,05	86,81%
	15016A02500182	1296,62	1245,26	96,04%
	15016A02500195	4613,61	1516,58	32,87%
	15016A02500196	4494,61	143,77	3,20%

Plano Nº 0068A-0202	Referencia Catastral	Superficie (m ²)	Superficie Afectada (m ²)	Porcentaxe Afectada
	15016A02500202	183,86	183,86	100,00%
	15016A02500203	539,92	539,92	100,00%
	15016A02500204	141,31	141,31	100,00%
	15016A02500205	198,28	198,28	100,00%
	15016A02500206	130,53	130,53	100,00%
	15016A02500207	323,09	323,09	100,00%
	15016A02500208	124,96	124,96	100,00%
	15016A02500209	109,26	109,26	100,00%
	15016A02500210	111,95	111,95	100,00%
	15016A02500211	122,59	122,59	100,00%
	15016A02500212	120,75	120,75	100,00%
	15016A02500213	142,06	142,06	100,00%
	15016A02500214	3264,10	2951,11	90,41%
	15016A02500215	2110,20	15,78	0,75%
	15016A02500218	4235,97	516,01	12,18%
	15016A02500220	11259,60	2302,65	20,45%
	15016A02500221	143,99	143,99	100,00%
	15016A02500222	94,32	94,32	100,00%
	15016A02500223	1485,07	84,49	5,69%
	15016A02500247	9529,98	4108,53	43,11%
	15016A02500249	1390,65	910,78	65,49%
	15016A02500250	808,63	723,75	89,50%
	15016A02500254	377,17	159,90	42,40%
	15016A02500255	617,58	339,25	54,93%
	15016A02500256	1343,76	752,57	56,00%
	15016A02500257	479,93	156,84	32,68%
	15016A02500260	2681,32	2239,83	83,53%
	15016A02500261	3302,28	3252,01	98,48%
	15016A02500262	552,05	552,05	100,00%
	15016A02500263	1447,21	1234,05	85,27%
	15016A02500264	506,05	330,81	65,37%
	15016A02500265	381,03	267,31	70,15%
	15016A02500266	691,48	691,48	100,00%
	15016A02500267	474,60	474,60	100,00%
	15016A02500268	170,38	170,38	100,00%
	15016A02500269	179,09	178,12	99,46%
	15016A02500270	417,20	417,20	100,00%
	15016A02500271	759,08	226,26	29,81%
	15016A02500272	486,86	415,11	85,26%
	15016A02500273	637,08	637,08	100,00%
	15016A02500274	1272,00	1256,12	98,75%
	15016A02500275	5085,07	3260,03	64,11%
	15016A02500276	3704,55	592,38	15,99%
	15016A02500277	375,48	163,05	43,42%
	15016A02500278	12145,83	671,87	5,53%

Plano Nº 0068A-0202	Referencia Catastral	Superficie (m ²)	Superficie Afectada (m ²)	Porcentaxe Afectada
	15016A02500279	456,93	175,60	38,43%
	15016A02500280	847,22	798,65	94,27%
	15016A02500281	465,29	465,29	100,00%
	15016A02500282	450,48	450,48	100,00%
	15016A02500283	224,72	224,72	100,00%
	15016A02500284	103,05	103,05	100,00%
	15016A02500285	58,42	58,42	100,00%
	15016A02500286	58,57	58,57	100,00%
	15016A02500287	56,84	56,84	100,00%
	15016A02500288	65,28	65,28	100,00%
	15016A02500289	69,88	69,88	100,00%
	15016A02500290	66,65	66,65	100,00%
	15016A02500291	70,62	70,62	100,00%
	15016A02500292	89,46	89,46	100,00%
	15016A02500293	290,19	290,19	100,00%
	15016A02500294	176,19	176,19	100,00%
	15016A02500295	372,54	372,54	100,00%
	15016A02500296	64,77	64,77	100,00%
	15016A02500297	66,18	66,18	100,00%
	15016A02500298	66,20	66,20	100,00%
	15016A02500299	54,13	54,13	100,00%
	15016A02500300	56,51	56,51	100,00%
	15016A02500301	57,69	57,69	100,00%
	15016A02500302	70,66	70,66	100,00%
	15016A02500303	503,83	503,83	100,00%
	15016A02500304	346,34	346,34	100,00%
	15016A02500305	299,68	219,32	73,18%
	15016A02500309	9517,25	167,33	1,76%
	15016A02500521	818,46	72,57	8,87%
	15016A02600002	165,11	68,74	41,63%
	15016A02600003	850,23	258,46	30,40%
	15016A02600004	4836,33	1839,99	38,05%
	15016A02600005	4800,49	2779,32	57,90%
	15016A02600106	8603,38	449,91	5,23%
	15016A02600174	1385,69	382,79	27,62%
	15016A02600175	2289,08	89,39	3,90%
	15016A02600176	1727,26	99,68	5,77%
	15016A02600177	549,68	222,24	40,43%
	15016A02600178	64,55	64,55	100,00%
	15016A02600179	1717,43	883,91	51,47%
	15016A02600213	1115,18	19,04	1,71%
	15016A02600214	245,21	167,04	68,12%
	15016A02600215	189,35	157,31	83,08%
	15016A02600216	297,15	264,24	88,92%
	15016A02600217	269,65	269,65	100,00%

Plano Nº 0068A-0202	Referencia Catastral	Superficie (m ²)	Superficie Afectada (m ²)	Porcentaxe Afectada
	15016A02600218	198,39	198,16	99,89%
	15016A02600219	158,45	158,45	100,00%
	15016A02600220	264,05	264,05	100,00%
	15016A02600221	64,10	64,10	100,00%
	15016A02600222	195,18	195,18	100,00%
	15016A02600223	445,75	445,75	100,00%
	15016A02600224	169,67	112,51	66,31%
	15016A02600225	156,01	156,01	100,00%
	15016A02600226	297,25	297,25	100,00%
	15016A02600227	100,31	100,31	100,00%
	15016A02600236	237,06	222,19	93,73%
	15016A02600237	315,29	103,98	32,98%
	15016A02600238	442,89	255,19	57,62%
	15016A02600239	675,51	623,73	92,34%
	15016A02600240	172,12	139,52	81,06%
	15016A02600241	103,62	67,96	65,58%
	15016A02600242	908,40	899,52	99,02%
	15016A02600245	668,75	658,80	98,51%
	15016A02600246	242,41	240,86	99,36%
	15016A02600247	379,16	376,20	99,22%
	15016A02600248	123,63	123,63	100,00%
	15016A02600249	190,59	190,59	100,00%
	15016A02600250	274,68	274,68	100,00%
	15016A02600251	235,78	235,18	99,74%
	15016A02600252	742,72	742,70	100,00%
	15016A02600253	511,00	318,05	62,24%
	15016A02600254	326,56	244,18	74,77%
	15016A02600255	81,18	63,72	78,50%
	15016A02600256	97,72	69,83	71,46%
	15016A02600257	209,12	159,45	76,25%
	15016A02600258	308,60	286,40	92,80%
	15016A02600259	466,49	466,49	100,00%
	15016A02600260	345,56	345,56	100,00%
	15016A02600261	491,95	490,80	99,77%
	15016A02600263	1147,00	494,26	43,09%
	15016A02600264	287,44	287,44	100,00%
	15016A02600265	334,15	334,15	100,00%
	15016A02600266	442,15	442,12	99,99%
	15016A02600271	98,18	98,18	100,00%
	15016A02600272	234,56	229,32	97,77%
	15016A02600273	240,39	239,02	99,43%
	15016A02600274	62,21	61,54	98,92%
	15016A02600275	130,27	128,01	98,26%
	15016A02600276	538,47	538,47	100,00%
	15016A02600277	945,50	945,50	100,00%

Plano Nº 0068A-0202	Referencia Catastral	Superficie (m ²)	Superficie Afectada (m ²)	Porcentaxe Afectada
	15016A02600278	973,79	250,94	25,77%
	15016A02600279	345,06	308,96	89,54%
	15016A02600280	336,50	333,31	99,05%
	15016A02600281	767,41	767,41	100,00%
	15016A02600282	733,73	730,51	99,56%
	15016A02600283	1150,77	645,98	56,13%
	15016A02600285	1006,73	987,92	98,13%
	15016A02600286	509,42	509,42	100,00%
	15016A02600287	587,29	587,29	100,00%
	15016A02600288	2213,81	1861,09	84,07%
	15016A02600289	462,54	191,25	41,35%
	15016A02600290	845,62	41,61	4,92%
	15016A02600292	395,78	395,78	100,00%
	15016A02600293	1224,96	498,01	40,66%
	15016A02600294	328,03	328,03	100,00%
	15016A02600295	255,67	175,68	68,71%
	15016A02600298	102,08	43,57	42,69%
	15016A02600299	204,67	76,47	37,36%
	15016A02600300	132,03	132,03	100,00%
	15016A02600301	196,04	196,04	100,00%
	15016A02600302	1067,64	791,15	74,10%
	15016A02600303	43,88	43,88	100,00%
	15016A02600304	59,25	59,25	100,00%
	15016A02600305	236,74	236,74	100,00%
	15016A02600306	53,33	53,33	100,00%
	15016A02600307	75,52	75,52	100,00%
	15016A02600308	99,38	99,38	100,00%
	15016A02600309	468,85	468,85	100,00%
	15016A02600310	1700,71	1642,25	96,56%
	15016A02600311	1015,75	849,59	83,64%
	15016A02600312	1275,29	1081,95	84,84%
	15016A02600313	1006,91	906,31	90,01%
	15016A02600314	195,83	169,13	86,36%
	15016A02600315	124,46	112,45	90,35%
	15016A02600316	156,52	139,93	89,40%
	15016A02600317	60,73	39,98	65,83%
	15016A02600318	239,43	209,53	87,51%
	15016A02600319	200,14	176,30	88,09%
	15016A02600320	187,01	162,31	86,79%
	15016A02600321	140,79	121,86	86,56%
	15016A02600323	107,24	87,70	81,78%
	15016A02600324	133,79	110,64	82,70%
	15016A02600325	116,02	93,40	80,50%
	15016A02600326	128,74	100,22	77,84%
	15016A02600327	154,38	80,72	52,29%

Plano Nº 0068A-0202	Referencia Catastral	Superficie (m ²)	Superficie Afectada (m ²)	Porcentaxe Afectada
	15016A02600328	221,05	50,75	22,96%
	15016A02600329	3340,29	3149,35	94,28%
	15016A02600330	843,43	673,77	79,88%
	15016A02600331	306,82	286,66	93,43%
	15016A02600332	290,24	290,24	100,00%
	15016A02600333	167,40	167,40	100,00%
	15016A02600334	4441,01	4353,61	98,03%
	15016A02600336	1265,56	100,85	7,97%
	15016A02600337	205,59	200,99	97,76%
	15016A02600338	187,55	187,55	100,00%
	15016A02600339	407,56	407,56	100,00%
	15016A02600340	56,57	56,57	100,00%
	15016A02600341	53,89	53,89	100,00%
	15016A02600342	325,39	149,18	45,85%
	15016A02600344	400,90	178,52	44,53%
	15016A02600345	1139,56	248,27	21,79%
	15016A02600346	1454,44	611,03	42,01%
	15016A02600347	6345,36	3019,94	47,59%
	15016A02600350	546,70	546,70	100,00%
	15016A02600351	656,89	656,89	100,00%
	15016A02600352	65,40	65,40	100,00%
	15016A02600353	784,37	520,43	66,35%
	15016A02600354	334,62	17,60	5,26%
	15016A02600367	1001,44	773,98	77,29%
	15016A02600370	501,17	39,97	7,97%
	15016A02600371	345,20	31,56	9,14%
	15016A02600372	38,04	38,04	100,00%
	15016A02600373	905,74	905,74	100,00%
	15016A02600374	125,99	125,99	100,00%
	15016A02600375	5202,17	732,87	14,09%
	15016A02600376	4756,63	3883,69	81,65%
	15016A02600377	1175,99	654,15	55,63%
	15016A02600378	1388,07	173,55	12,50%
	15016A02600379	643,48	23,40	3,64%
	15016A02600380	192,40	158,23	82,24%
	15016A02600381	798,72	798,72	100,00%
	15016A02600382	778,52	778,52	100,00%
	15016A02600383	471,83	471,83	100,00%
	15016A02600384	492,87	240,08	48,71%
	15016A02600385	6102,43	938,76	15,38%
	15016A02600389	30874,23	6774,23	21,94%
	15016A02600409	2791,80	114,10	4,09%
	15016A02600410	2396,11	368,33	15,37%
	15016A02600411	721,29	132,26	18,34%
	15016A02600412	668,84	150,68	22,53%

Plano Nº 0068A-0202	Referencia Catastral	Superficie (m ²)	Superficie Afectada (m ²)	Porcentaxe Afectada
	15016A02600413	754,21	141,19	18,72%
	15016A02600414	5664,49	285,44	5,04%
	15016A02600704	20793,80	4166,26	20,04%
	15016A02600706	382,41	233,04	60,94%
	15016A02600707	321,15	314,62	97,97%
	15016A02600708	890,07	759,69	85,35%
	15016A02600712	106,97	106,60	99,65%
	15016A02600714	178,67	166,48	93,17%
	15016A02600717	93,86	49,65	52,90%
	15016A02600719	286,99	28,14	9,80%
	15016A02600723	336,52	214,08	63,61%
	15016A02600724	257,93	241,23	93,53%
	15016A02600725	394,93	394,93	100,00%
	15016A02600726	371,61	371,61	100,00%
	15016A02600727	414,11	414,11	100,00%
	15016A02600728	315,87	315,87	100,00%
	15016A02600729	37,25	37,26	100,00%
	15016A02600730	223,11	103,81	46,53%
	15016A02600731	252,04	113,10	44,87%
	15016A02600732	180,75	83,53	46,21%
	15016A02600733	299,98	136,15	45,39%
	15016A02600734	642,64	576,27	89,67%
	15016A02600735	128,91	128,91	100,00%
	15016A02600736	110,07	110,07	100,00%
	15016A02600737	550,28	550,28	100,00%
	15016A02600738	386,71	386,71	100,00%
	15016A02600739	158,66	158,66	100,00%
	15016A02600740	211,90	211,90	100,00%
	15016A02600741	263,61	263,61	100,00%
	15016A02600742	407,68	391,94	96,14%
	15016A02600743	596,56	387,67	64,98%
	15016A02600744	230,86	127,39	55,18%
	15016A02600745	634,31	530,50	83,63%
	15016A02600746	542,37	467,92	86,27%
	15016A02600747	215,40	215,40	100,00%
	15016A02600748	219,45	219,45	100,00%
	15016A02600749	209,31	209,32	100,00%
	15016A02600750	193,85	173,75	89,63%
	15016A02600751	136,16	136,17	100,00%
	15016A02600752	223,05	223,05	100,00%
	15016A02600753	122,80	122,80	100,00%
	15016A02600754	70,97	70,97	100,00%
	15016A02600755	242,71	242,71	100,00%
	15016A02600756	217,23	217,23	100,00%
	15016A02600757	107,69	95,73	88,90%

Plano Nº 0068A-0202	Referencia Catastral	Superficie (m ²)	Superficie Afectada (m ²)	Porcentaxe Afectada
	15016A02600758	69,30	34,64	49,98%
	15016A02600759	6054,74	2149,57	35,50%
	15016A02600797	2611,61	247,49	9,48%
	15016A02600798	759,75	113,34	14,92%
	15016A02600799	703,31	95,50	13,58%
	15016A02600800	1357,23	411,53	30,32%
	15016A02600801	142,73	142,73	100,00%
	15016A02600802	311,71	277,62	89,06%
	15016A02600803	447,06	420,33	94,02%
	15016A02600804	387,89	366,18	94,40%
	15016A02600805	160,76	160,76	100,00%
	15016A02600806	267,92	259,78	96,96%
	15016A02600807	272,30	271,00	99,52%
	15016A02600808	290,12	290,12	100,00%
	15016A02600809	304,21	304,21	100,00%
	15016A02600810	179,15	179,15	100,00%
	15016A02600811	256,80	256,74	99,98%
	15016A02600812	319,46	316,14	98,96%
	15016A02600813	1002,33	1002,33	100,00%
	15016A02600814	1128,86	1128,86	100,00%
	15016A02600815	119,94	119,94	100,00%
	15016A02600816	721,20	423,59	58,73%
	15016A02600817	482,36	173,97	36,07%
	15016A02600837	855,91	111,07	12,98%
	15016A02600838	1153,54	980,90	85,03%
	15016A02600839	150,03	111,36	74,23%
	15016A02600840	149,17	104,01	69,73%
	15016A02600841	75,35	75,35	100,00%
	15016A02600842	63,42	28,27	44,57%
	15016A02600843	192,69	147,27	76,43%
	15016A02600844	171,58	127,85	74,52%
	15016A02600845	1280,62	621,57	48,54%
	15016A02600846	263,00	109,37	41,59%
	15016A02600847	2342,70	1025,21	43,76%
	15016A02600849	205,37	86,46	42,10%
	15016A02600850	222,97	106,43	47,73%
	15016A02600851	392,14	176,60	45,04%
	15016A02600852	511,38	257,79	50,41%
	15016A02600853	124,78	59,37	47,58%
	15016A02600854	180,08	74,60	41,42%
	15016A02600855	460,61	191,92	41,67%
	15016A02600856	943,21	330,20	35,01%
	15016A02600857	153,95	58,91	38,26%
	15016A02600858	182,95	79,58	43,50%
	15016A02600859	191,26	74,79	39,10%

Plano Nº 0068A-0202	Referencia Catastral	Superficie (m ²)	Superficie Afectada (m ²)	Porcentaje Afectada
	15016A02600860	208,53	81,53	39,10%
	15016A02600861	600,16	180,82	30,13%
	15016A02600862	755,92	356,79	47,20%
	15016A02600863	302,91	137,71	45,46%
	15016A02600864	825,88	343,75	41,62%
	15016A02600865	812,06	311,67	38,38%
	15016A02600868	295,93	129,13	43,64%
	15016A02600869	309,58	113,23	36,58%
	15016A02600870	659,87	256,17	38,82%
	15016A02600871	474,41	177,51	37,42%
	15016A02600872	231,92	75,42	32,52%
	15016A02600873	259,14	96,52	37,25%
	15016A02600874	237,17	84,26	35,53%
	15016A02600877	762,34	251,19	32,95%
	15016A02600878	228,79	92,10	40,26%
	15016A02600879	274,02	100,29	36,60%
	15016A02600880	392,71	139,11	35,42%
	15016A02600881	386,67	159,08	41,14%
	15016A02600884	973,96	416,66	42,78%
	15016A02600885	253,29	102,36	40,41%
	15016A02600886	251,11	103,32	41,14%
	15016A02600887	952,70	366,96	38,52%
	15016A02600888	337,84	136,78	40,49%
	15016A02600889	475,21	192,82	40,58%
	15016A02600890	275,94	134,70	48,81%
	15016A02600893	1082,78	542,00	50,06%
	15016A02600894	655,33	334,40	51,03%
	15016A02600895	896,54	444,07	49,53%
	15016A02600896	1700,14	804,39	47,31%
	15016A02600899	1015,33	612,05	60,28%
	15016A02600900	1124,34	707,46	62,92%
	15016A02600904	558,31	336,10	60,20%
	15016A02600905	275,38	170,83	62,03%
	15016A02600906	427,48	269,77	63,11%
	15016A02600907	252,91	154,41	61,05%
	15016A02600908	537,18	343,07	63,86%
	15016A02600911	415,46	263,32	63,38%
	15016A02600912	579,96	469,98	81,04%
	15016A02600914	511,93	504,40	98,53%
	15016A02600915	508,03	508,03	100,00%
	15016A02600917	2250,90	2249,78	99,95%
	15016A02600922	485,58	117,98	24,30%
	15016A02600923	250,51	23,85	9,52%
	15016A02600924	500,62	8,73	1,74%
	15016A02600931	705,88	669,97	94,91%

Plano Nº 0068A-0202	Referencia Catastral	Superficie (m ²)	Superficie Afectada (m ²)	Porcentaxe Afectada
	15016A02600932	727,94	727,94	100,00%
	15016A02600934	2118,91	330,29	15,59%
	15016A02601029	710,29	150,90	21,24%
	15016A02601030	330,51	330,51	100,00%
	15016A02601031	368,82	347,82	94,31%
	15016A02601032	238,61	72,75	30,49%
	15016A02601033	192,29	188,13	97,84%
	15016A02601034	576,41	576,41	100,00%
	15016A02601035	88,73	88,73	100,00%
	15016A02601036	685,28	679,70	99,18%
	15016A02601038	101,10	74,50	73,69%
	15016A02601044	114,77	114,77	100,00%
	15016A02601046	189,03	19,89	10,52%
	15016A02601051	118,70	118,70	100,00%
	15016A02601052	242,26	158,23	65,31%
	15016A02601060	299,26	114,05	38,11%
	15016A02601061	678,93	140,76	20,73%
	15016A02601072	374,36	262,58	70,14%
	15016A02601075	646,30	646,26	99,99%
	15016A02700299	6632,70	1026,37	15,47%
	15016A02700300	873,50	93,44	10,70%
	15016A02700301	894,36	266,37	29,78%
	15016A02700302	367,38	367,38	100,00%
	15016A02700303	165,82	165,82	100,00%
	15016A02700304	158,04	158,04	100,00%
	15016A02700305	182,32	182,32	100,00%
	15016A02700306	164,48	164,48	100,00%
	15016A02700307	162,63	162,63	100,00%
	15016A02700308	344,38	344,38	100,00%
	15016A02700309	501,44	501,44	100,00%
	15016A02700310	531,08	59,02	11,11%
	15016A02700311	3302,73	994,42	30,11%
	15016A02700313	660,81	4,81	0,73%
	15016A02700314	434,81	54,34	12,50%
	15016A02700315	604,89	148,15	24,49%
	15016A02700316	508,86	316,26	62,15%
	15016A02700317	959,81	562,63	58,62%
	15016A02700318	231,97	231,97	100,00%
	15016A02700319	352,19	352,19	100,00%
	15016A02700320	244,99	244,99	100,00%
	15016A02700321	333,56	333,56	100,00%
	15016A02700322	273,93	273,93	100,00%
	15016A02700323	247,71	247,71	100,00%
	15016A02700324	174,65	174,65	100,00%
	15016A02700325	182,25	182,25	100,00%

Plano Nº 0068A-0202	Referencia Catastral	Superficie (m ²)	Superficie Afectada (m ²)	Porcentaxe Afectada
	15016A02700326	162,36	162,36	100,00%
	15016A02700334	441,72	441,72	100,00%
	15016A02700335	64,78	64,77	100,00%
	15016A02700336	190,63	190,63	100,00%
	15016A02700337	519,49	519,49	100,00%
	15016A02700338	564,30	564,30	100,00%
	15016A02700339	171,85	121,26	70,56%
	15016A02700341	1541,12	674,78	43,78%
	15016A02700342	1230,64	1203,67	97,81%
	15016A02700343	1196,32	491,93	41,12%
	15016A02700344	674,27	461,62	68,46%
	15016A02700345	2729,39	1770,08	64,85%
	15016A02700351	134,81	41,32	30,65%
	15016A02700352	239,08	15,18	6,35%
	15016A02700354	301,95	159,45	52,80%
	15016A02700355	792,19	144,60	18,25%
	15016A02700364	776,45	463,81	59,73%
	15016A02700365	733,24	732,96	99,96%
	15016A02700366	106,96	51,80	48,42%
	15016A02700367	559,10	559,10	100,00%
	15016A02700368	503,37	357,13	70,95%
	15016A02700369	73,18	68,97	94,25%
	15016A02700370	1025,73	897,14	87,46%
	15016A02700371	111,02	111,02	100,00%
	15016A02700372	425,19	287,33	67,58%
	15016A02700374	1883,70	819,03	43,48%
	15016A02700383	1134,99	66,26	5,84%
	15016A02700384	494,05	306,14	61,97%
	15016A02700385	441,11	349,23	79,17%
	15016A02700386	1074,10	949,51	88,40%
	15016A02700387	1315,85	798,16	60,66%
	15016A02700388	1214,39	554,13	45,63%
	15016A02700392	254,12	254,12	100,00%
	15016A02700393	420,04	420,04	100,00%
	15016A02700394	307,58	307,58	100,00%
	15016A02700395	319,98	319,98	100,00%
	15016A02700396	196,61	196,61	100,00%
	15016A02700397	205,70	205,70	100,00%
	15016A02700398	181,32	163,83	90,36%
	15016A02700399	398,00	250,14	62,85%
	15016A02700406	181,85	4,01	2,21%
	15016A02700407	51,40	9,54	18,56%
	15016A02700408	59,77	17,29	28,92%
	15016A02700409	152,67	76,62	50,19%
	15016A02700410	98,05	73,56	75,03%

Plano Nº 0068A-0202	Referencia Catastral	Superficie (m ²)	Superficie Afectada (m ²)	Porcentaxe Afectada
	15016A02700411	100,72	94,32	93,64%
	15016A02700412	297,43	297,43	100,00%
	15016A02700413	904,59	848,85	93,84%
	15016A02700414	150,44	10,47	6,96%
	15016A02700417	142,87	55,59	38,91%
	15016A02700418	271,00	224,51	82,84%
	15016A02700419	4708,60	2165,63	45,99%
	15016A02700488	8073,82	326,60	4,05%
	15016A02700489	4600,54	4366,19	94,91%
	15016A02700490	387,04	87,21	22,53%
	15016A02700491	82,86	61,89	74,69%
	15016A02700492	161,90	115,52	71,35%
	15016A02700493	117,68	14,02	11,92%
	15016A02700495	101,94	101,94	100,00%
	15016A02700496	78,41	69,50	88,64%
	15016A02700497	179,52	85,04	47,37%
	15016A02700498	246,62	87,35	35,42%
	15016A02700501	194,77	193,79	99,50%
	15016A02700502	188,24	188,24	100,00%
	15016A02700503	118,58	118,58	100,00%
	15016A02700504	189,37	189,37	100,00%
	15016A02700505	350,94	350,94	100,00%
	15016A02700506	506,96	407,13	80,31%
	15016A02700507	1370,29	601,58	43,90%
	15016A02700596	1131,65	16,64	1,47%
	15016A02700597	947,35	185,27	19,56%
	15016A02700598	9197,10	528,99	5,75%
	15016A02700599	3365,43	553,94	16,46%
	15016A02700600	3955,11	803,30	20,31%
	15016A02700601	4114,63	1963,11	47,71%
	15016A02700602	3063,78	1403,46	45,81%
	15016A02700603	4015,08	731,96	18,23%
	15016A02700604	427,52	52,54	12,29%
	15016A02700605	86,63	86,63	100,00%
	15016A02700612	706,38	165,29	23,40%
	15016A02700613	182,13	145,35	79,81%
	15016A02700614	543,82	116,25	21,38%
	15016A02700615	255,37	80,24	31,42%
	15016A02700616	161,64	43,65	27,00%
	15016A02700617	162,10	22,16	13,67%
	15016A02700624	67,07	23,46	34,98%
	15016A02700625	103,77	40,14	38,68%
	15016A02700626	94,35	31,56	33,46%
	15016A02700627	126,74	49,58	39,12%
	15016A02700628	101,83	30,58	30,03%

Plano Nº 0068A-0202	Referencia Catastral	Superficie (m ²)	Superficie Afectada (m ²)	Porcentaxe Afectada
	15016A02700629	150,47	44,87	29,82%
	15016A02700630	143,84	143,00	99,42%
	15016A02700631	64,48	63,54	98,53%
	15016A02700632	133,14	132,89	99,81%
	15016A02700633	38,29	37,89	98,95%
	15016A02700634	297,24	280,39	94,33%
	15016A02700635	124,69	118,39	94,94%
	15016A02700636	314,16	236,67	75,33%
	15016A02700637	124,81	109,45	87,70%
	15016A02700639	149,60	148,75	99,43%
	15016A02700640	135,94	135,27	99,51%
	15016A02700641	307,53	307,53	100,00%
	15016A02700642	165,54	164,53	99,39%
	15016A02700643	1208,59	1207,45	99,91%
	15016A02700650	598,23	273,98	45,80%
	15016A02700651	307,79	66,22	21,51%
	15016A02700656	32,11	26,75	83,30%
	15016A02700657	19,97	19,42	97,22%
	15016A02700658	37,51	37,49	99,95%
	15016A02700659	43,20	43,20	100,00%
	15016A02700660	109,57	109,57	100,00%
	15016A02700661	68,08	68,08	100,00%
	15016A02700662	159,14	159,14	100,00%
	15016A02700663	106,76	106,76	100,00%
	15016A02700664	88,10	88,10	100,00%
	15016A02700665	55,33	55,33	100,00%
	15016A02700666	114,23	114,23	100,00%
	15016A02700667	108,27	108,21	99,94%
	15016A02700668	657,48	642,43	97,71%
	15016A02700669	163,42	161,88	99,06%
	15016A02700670	38,46	38,46	100,00%
	15016A02700671	112,59	112,59	100,00%
	15016A02700672	319,82	319,82	100,00%
	15016A02700673	189,79	189,72	99,97%
	15016A02700674	1755,52	1174,15	66,88%
	15016A02700675	181,54	136,93	75,43%
	15016A02700676	239,17	161,07	67,35%
	15016A02700677	245,08	144,19	58,83%
	15016A02700678	132,58	132,59	100,00%
	15016A02700679	118,33	118,33	100,00%
	15016A02700680	344,29	207,07	60,14%
	15016A02700682	36,27	25,97	71,61%
	15016A02700683	45,78	45,78	100,00%
	15016A02700684	162,73	86,93	53,42%
	15016A02700685	162,13	86,57	53,40%

Plano Nº 0068A-0202	Referencia Catastral	Superficie (m ²)	Superficie Afectada (m ²)	Porcentaxe Afectada
	15016A02700686	239,61	137,38	57,33%
	15016A02700687	419,53	419,54	100,00%
	15016A02700688	123,28	123,28	100,00%
	15016A02700689	100,89	100,89	100,00%
	15016A02700690	54,47	54,47	100,00%
	15016A02700691	39,02	39,02	100,00%
	15016A02700692	33,71	33,71	100,00%
	15016A02700693	83,62	83,62	100,00%
	15016A02700694	92,33	92,33	100,00%
	15016A02700695	257,30	257,30	100,00%
	15016A02700696	215,96	215,96	100,00%
	15016A02700697	124,78	124,78	100,00%
	15016A02700698	170,08	170,08	100,00%
	15016A02700699	127,72	127,72	100,00%
	15016A02700700	276,82	276,82	100,00%
	15016A02700701	196,09	196,09	100,00%
	15016A02700702	136,37	136,37	100,00%
	15016A02700703	178,43	178,43	100,00%
	15016A02700704	69,15	69,15	100,00%
	15016A02700705	267,36	267,36	100,00%
	15016A02700706	306,79	306,79	100,00%
	15016A02700707	230,84	230,84	100,00%
	15016A02700708	296,65	296,65	100,00%
	15016A02700709	810,58	787,32	97,13%
	15016A02700710	33,92	33,92	100,00%
	15016A02700711	65,51	65,51	100,00%
	15016A02700712	640,18	640,18	100,00%
	15016A02700713	234,11	226,41	96,71%
	15016A02700714	456,23	451,27	98,91%
	15016A02700722	1252,43	502,33	40,11%
	15016A02700723	1134,29	516,22	45,51%
	15016A02700724	1171,57	570,87	48,73%
	15016A02700725	1662,39	1662,39	100,00%
	15016A02700726	1679,37	1543,84	91,93%
	15016A02700727	12250,29	10451,13	85,31%
	15016A02700730	628,40	628,36	99,99%
	15016A02700731	287,21	287,21	100,00%
	15016A02700733	669,93	461,30	68,86%
	15016A02700734	446,17	406,36	91,08%
	15016A02700735	450,98	448,10	99,36%
	15016A02700736	644,79	644,79	100,00%
	15016A02700737	306,12	306,12	100,00%
	15016A02700738	1678,18	184,45	10,99%
	15016A02700777	4184,08	52,01	1,24%
	15016A02700789	5053,39	192,42	3,81%

Plano Nº 0068A-0202	Referencia Catastral	Superficie (m ²)	Superficie Afectada (m ²)	Porcentaxe Afectada
	15016A02700790	2666,92	191,08	7,16%
	15016A02700791	2870,24	205,93	7,17%
	15016A02700792	4340,25	473,01	10,90%
	15016A02700793	1280,56	111,73	8,73%
	15016A02700794	4052,67	367,87	9,08%
	15016A02700796	856,04	61,74	7,21%
	15016A02700797	2030,33	203,57	10,03%
	15016A02700798	7002,05	732,30	10,46%
	15016A02700801	630,17	118,61	18,82%
	15016A02700802	2867,68	236,49	8,25%
	15016A02700803	1232,08	147,21	11,95%
	15016A02700804	1450,63	141,40	9,75%
	15016A02700805	1285,35	192,85	15,00%
	15016A02700807	832,70	684,91	82,25%
	15016A02700808	80,14	80,14	100,00%
	15016A02700809	103,78	103,73	99,95%
	15016A02700810	501,78	487,33	97,12%
	15016A02700814	427,85	418,43	97,80%
	15016A02700815	620,19	398,59	64,27%
	15016A02700816	485,79	285,76	58,82%
	15016A02700817	794,11	436,51	54,97%
	15016A02700818	1025,90	581,10	56,64%
	15016A02700819	886,45	27,17	3,06%
	15016A02700821	1333,10	1316,06	98,72%
	15016A02700823	666,04	361,95	54,34%
	15016A02700824	248,61	130,19	52,37%
	15016A02700825	275,67	135,83	49,27%
	15016A02700826	279,36	161,41	57,78%
	15016A02700827	753,33	347,46	46,12%
	15016A02700832	475,04	475,04	100,00%
	15016A02700833	5541,51	247,63	4,47%
	15016A02700836	19841,06	2315,42	11,67%
	15016A02700837	3824,39	3824,40	100,00%
	15016A02700838	9682,54	1913,25	19,76%
	15016A02700853	1399,24	894,01	63,89%
	15016A02700855	586,25	155,41	26,51%
	15016A02700856	583,27	512,85	87,93%
	15016A02700857	500,80	500,68	99,98%
	15016A02700858	949,06	928,22	97,80%
	15016A02700859	655,55	601,16	91,70%
	15016A02700862	955,33	955,33	100,00%
	15016A02700869	390,15	172,11	44,11%
	15016A02700870	354,24	125,55	35,44%
	15016A02700871	343,06	243,74	71,05%
	15016A02700872	714,61	526,97	73,74%

Plano Nº 0068A-0202	Referencia Catastral	Superficie (m ²)	Superficie Afectada (m ²)	Porcentaxe Afectada
	15016A02700873	234,90	181,14	77,11%
	15016A02700874	152,28	119,61	78,55%
	15016A02700875	179,68	144,47	80,40%
	15016A02700876	324,29	312,23	96,28%
	15016A02700877	1158,89	3,70	0,32%
	15016A02700900	312,59	82,36	26,35%
	15016A02700901	250,90	22,80	9,09%
	15016A02700902	335,77	25,37	7,55%
	15016A02700903	350,26	17,75	5,07%
	15016A02700961	379,17	53,38	14,08%
	15016A02700965	528,96	48,54	9,18%
	15016A02700967	221,60	55,23	24,92%
	15016A02700968	193,20	14,50	7,50%
	15016A02700969	162,82	20,99	12,89%
	15016A02700970	190,32	33,39	17,55%
	15016A02700971	140,05	26,05	18,60%
	15016A02700972	225,62	56,91	25,22%
	15016A02700973	163,66	47,16	28,81%
	15016A02700974	136,59	34,15	25,00%
	15016A02700975	144,63	34,77	24,04%
	15016A02700976	203,78	46,70	22,92%
	15016A02700977	36,46	9,05	24,82%
	15016A02700978	301,36	92,35	30,64%
	15016A02701585	33,48	33,48	100,00%
	15016A02701586	49,36	49,36	100,00%
	15016A02701587	43,92	43,92	100,00%
	15016A02701588	54,71	54,71	100,00%
	15016A02701589	58,01	58,01	100,00%
	15016A02701590	48,62	48,62	100,00%
	15016A02701591	39,67	39,67	100,00%
	15016A02701592	48,52	48,52	100,00%
	15016A02701593	49,22	49,22	100,00%
	15016A02701594	40,67	40,67	100,00%
	15016A02701595	53,76	53,76	100,00%
	15016A02701596	51,04	51,04	100,00%
	15016A02701597	45,76	45,76	100,00%
	15016A02701598	35,86	35,86	100,00%
	15016A02701599	64,44	64,44	100,00%
	15016A02701600	60,70	60,70	100,00%
	15016A02701601	65,73	65,73	100,00%
	15016A02701602	45,79	45,79	100,00%
	15016A02701603	53,38	53,38	100,00%
	15016A02701604	57,08	57,08	100,00%
	15016A02701605	59,72	59,72	100,00%
	15016A02701606	457,35	457,34	100,00%

Plano Nº 0068A-0202	Referencia Catastral	Superficie (m ²)	Superficie Afectada (m ²)	Porcentaxe Afectada
	15016A02800963	398,46	398,46	100,00%
	15016A02800964	600,93	600,93	100,00%
	15016A02800965	1774,48	1611,32	90,81%
	15016A02800972	110,90	15,34	13,83%
	15016A02800973	362,68	149,92	41,34%
	15016A02800974	481,37	481,37	100,00%
	15016A02800976	131,29	131,29	100,00%
	15016A02800977	96,73	96,73	100,00%
	15016A02800978	570,98	570,98	100,00%
	15016A02800981	763,11	329,06	43,12%
	15016A02801009	10378,18	7295,68	70,30%
	15016A02801268	1783,15	1783,15	100,00%
	15016A02801269	195,84	18,15	9,27%
	15016A02801361	86,85	7,08	8,15%
	15016A02801395	4499,39	1145,49	25,46%
	15016A50200311	278,63	278,63	100,00%
	15016A50200875	523,26	523,25	100,00%
	15016A50200876	484,74	484,74	100,00%
	15016A50200877	547,55	547,55	100,00%
	15016A50200878	712,91	710,64	99,68%
	15016A50200879	830,53	510,36	61,45%
	15016A50300115	4700,80	1346,25	28,64%
	15016A50300116	2991,40	2282,02	76,29%
	15016A50300118	21,90	21,90	100,00%
	15016A50300119	1077,63	1077,53	99,99%
	15016A50300120	105,07	105,07	100,00%
	15016A50300121	1779,32	1636,04	91,95%
	15016A50300123	6142,68	5202,72	84,70%
	15016A50300124	1894,86	658,99	34,78%
	15016A50300125	688,61	671,79	97,56%
	15016A50300128	3427,23	2403,69	70,14%
	15016A50300129	481,59	315,99	65,61%
	15016A50300130	413,90	272,24	65,77%
	15016A50300131	533,69	315,35	59,09%
	15016A50300132	2224,97	2209,44	99,30%
	15016A50300135	183,32	183,32	100,00%
	15016A50300136	409,38	409,38	100,00%
	15016A50300137	801,14	214,57	26,78%
	15016A50300138	454,74	163,30	35,91%
	15016A50300139	981,00	391,81	39,94%
	15016A50300140	1102,61	579,23	52,53%
	15016A50300141	925,75	419,16	45,28%
	15016A50300143	1134,01	1134,01	100,00%
	15016A50300144	2552,21	861,36	33,75%
	15016A50300145	3938,65	184,62	4,69%

Plano Nº 0068A-0202	Referencia Catastral	Superficie (m ²)	Superficie Afectada (m ²)	Porcentaje Afectada
	15016A02701614	68,85	68,85	100,00%
	15016A02701615	295,33	295,33	100,00%
	15016A02701672	61,29	7,02	11,45%
	15016A02701673	54,51	9,64	17,68%
	15016A02701674	62,06	14,85	23,93%
	15016A02701675	59,66	20,44	34,25%
	15016A02701676	62,77	29,17	46,48%
	15016A02701677	64,92	35,87	55,26%
	15016A02701678	81,66	54,41	66,63%
	15016A02701679	91,51	67,55	73,81%
	15016A02701680	79,70	66,69	83,67%
	15016A02701681	77,44	69,17	89,32%
	15016A02701682	67,34	63,79	94,72%
	15016A02701683	73,56	72,92	99,14%
	15016A02701684	88,77	88,77	100,00%
	15016A02701685	80,67	80,68	100,00%
	15016A02701686	67,77	67,77	100,00%
	15016A02701687	73,72	73,72	100,00%
	15016A02701688	69,63	69,63	100,00%
	15016A02701689	58,45	58,45	100,00%
	15016A02701690	79,82	79,82	100,00%
	15016A02701691	900,02	532,48	59,16%
	15016A02701713	173,79	165,30	95,11%
	15016A02701714	255,74	132,69	51,88%
	15016A02701717	588,67	500,67	85,05%
	15016A02701718	656,95	625,40	95,20%
	15016A02701727	204,42	94,83	46,39%
	15016A02701735	1232,06	164,30	13,34%
	15016A02701739	2078,53	73,89	3,55%
	15016A02701740	598,24	40,14	6,71%
	15016A02800581	480466,79	5628,56	1,17%
	15016A02800865	16779,15	4215,07	25,12%
	15016A02800866	26338,22	8178,91	31,05%
	15016A02800867	819,33	305,96	37,34%
	15016A02800876	4023,25	2323,44	57,75%
	15016A02800930	122,52	122,52	100,00%
	15016A02800931	121,89	121,89	100,00%
	15016A02800932	183,66	183,66	100,00%
	15016A02800940	268,68	268,68	100,00%
	15016A02800949	454,43	437,86	96,35%
	15016A02800950	913,02	913,02	100,00%
	15016A02800952	1507,26	1492,26	99,00%
	15016A02800960	842,85	4,25	0,50%
	15016A02800961	776,09	51,46	6,63%
	15016A02800962	1560,39	449,84	28,83%

Plano Nº 0068A-0202	Referencia Catastral	Superficie (m ²)	Superficie Afectada (m ²)	Porcentaje Afectada
	15016A50300156	2457,48	1051,45	42,79%
	15016A50300157	1773,30	1711,07	96,49%
	15016A50300160	2574,40	1538,59	59,77%
	15016A50300161	2760,19	178,55	6,47%
	15016A50300169	825,90	787,88	95,40%
	15016A50300170	1051,37	1051,37	100,00%
	15016A50300171	320,91	320,91	100,00%
	15016A50300173	1244,46	790,79	63,54%
	15016A50300175	570,28	565,73	99,20%
	15016A50300176	324,75	324,75	100,00%
	15016A50300177	710,93	710,93	100,00%
	15016A50300178	887,87	746,67	84,10%
	15016A50300179	754,30	544,07	72,13%
	15016A50300180	6577,93	5299,25	80,56%
	15016A50300187	49,07	8,38	17,08%
	15016A50300188	137,09	12,75	9,30%
	15016A50300189	43,35	17,53	40,44%
	15016A50300192	180,65	21,67	11,99%
	15016A50300193	183,57	17,77	9,68%
	15016A50300194	161,07	8,32	5,17%
	15016A50300205	6405,56	2388,78	37,29%
	15016A50300206	1136,50	259,24	22,81%
	15016A50300208	1227,87	593,24	48,31%
	15016A50300214	1140,44	113,97	9,99%
	15016A50300238	7761,28	133,86	1,72%
	15016A50300239	2112,44	219,72	10,40%
	15016A50300244	5703,23	2513,72	44,08%
	15016A50300245	1546,67	1546,67	100,00%
	15016A50300246	125,51	125,51	100,00%
	15016A50300249	3706,10	2607,92	70,37%
	15016A50300251	565,55	173,70	30,71%
	15016A50300252	40,84	25,41	62,22%
	15016A50300254	405,11	57,17	14,11%
	15016A50300256	474,33	264,88	55,84%
	15016A50300257	162,08	115,35	71,17%
	15016A50300258	451,11	347,38	77,01%
	15016A50300259	187,97	149,16	79,35%
	15016A50300260	196,26	105,30	53,65%
	15016A50300270	167,53	161,86	96,61%
	15016A50300271	151,97	16,32	10,74%
	15016A50300282	368,23	238,06	64,65%
	15016A50300283	163,34	163,34	100,00%
	15016A50300284	1524,46	1367,81	89,72%
	15016A50300285	5274,52	3188,50	60,45%
	15016A50300286	3453,71	408,77	11,84%

Plano Nº 0068A-0202	Referencia Catastral	Superficie (m ²)	Superficie Afectada (m ²)	Porcentaxe Afectada
	15016A50300287	1910,92	1743,02	91,21%
	15016A50300295	647,38	187,39	28,95%
	15016A50300296	106,12	106,12	100,00%
	15016A50300297	905,66	355,08	39,21%
	15016A50300299	108,84	108,84	100,00%
	15016A50300300	20,03	20,03	100,00%
	15016A50300301	33,22	33,22	100,00%
	15016A50300302	1457,96	1048,66	71,93%
	15016A50300303	409,34	409,34	100,00%
	15016A50300304	274,40	271,61	98,98%
	15016A50300312	4145,73	560,07	13,51%
	15016A50300313	8391,87	5079,28	60,53%
	15016A50300314	844,18	129,46	15,34%
	15016A50300316	1653,39	449,97	27,21%
	15016A50300317	7669,47	534,14	6,96%
	15016A50300336	939,87	338,34	36,00%
	15016A50300337	3096,08	2395,34	77,37%
	15016A50300338	1007,28	321,65	31,93%
	15016A50300344	4314,46	2447,78	56,73%
	15016A50300346	3679,46	2513,86	68,32%
	15016A50300347	2319,45	1793,04	77,30%
	15016A50300351	1619,39	1576,85	97,37%
	15016A50300352	885,91	885,91	100,00%
	15016A50300353	1004,18	475,34	47,34%
	15016A50300354	1822,15	839,33	46,06%
	15016A50300355	483,17	254,74	52,72%
	15016A50300369	4769,08	3439,40	72,12%
	15016A50300370	1186,42	853,42	71,93%
	15016A50300371	1175,12	885,12	75,32%
	15016A50300372	1230,89	837,80	68,06%
	15016A50300373	593,63	567,34	95,57%
	15016A50300374	694,61	694,61	100,00%
	15016A50300375	46,74	46,74	100,00%
	15016A50300376	221,17	174,45	78,88%
	15016A50300378	233,34	197,28	84,54%
	15016A50300379	4662,40	4343,56	93,16%
	15016A50300381	2867,33	230,33	8,03%
	15016A50300395	3604,54	2367,23	65,67%
	15016A50300397	996,44	996,44	100,00%
	15016A50300398	454,42	438,26	96,44%
	15016A50300399	520,88	501,79	96,33%
	15016A50300400	1197,46	911,82	76,15%
	15016A50300401	548,96	548,96	100,00%
	15016A50300402	774,67	172,69	22,29%
	15016A50300414	676,91	111,23	16,43%

Plano Nº 0068A-0202	Referencia Catastral	Superficie (m ²)	Superficie Afectada (m ²)	Porcentaje Afectada
	15016A50300415	467,15	148,07	31,70%
	15016A50300416	723,26	533,83	73,81%
	15016A50300417	667,27	667,28	100,00%
	15016A50300418	679,42	679,42	100,00%
	15016A50300419	406,54	396,51	97,53%
	15016A50300420	692,25	580,82	83,90%
	15016A50300422	50,05	50,05	100,00%
	15016A50300423	2013,22	1375,28	68,31%
	15016A50300456	3169,94	2291,40	72,29%
	15016A50300457	44,79	44,79	100,00%
	15016A50300458	1755,71	1397,45	79,59%
	15016A50300459	800,04	800,04	100,00%
	15016A50300461	1991,11	256,40	12,88%
	15016A50300468	709,76	413,59	58,27%
	15016A50300469	587,01	587,01	100,00%
	15016A50300470	1339,65	961,18	71,75%
	15016A50300472	7163,64	5572,12	77,78%
	15016A50300473	1499,73	877,40	58,50%
	15016A50300478	3051,79	764,61	25,05%
	15016A50300480	3156,67	21,49	0,68%
	15016A50300481	4989,14	4555,65	91,31%
	15016A50300482	818,63	616,45	75,30%
	15016A50300483	820,39	666,76	81,27%
	15016A50300484	665,61	645,42	96,97%
	15016A50300485	449,76	449,76	100,00%
	15016A50300486	1148,88	127,63	11,11%
	15016A50300487	357,47	357,47	100,00%
	15016A50300488	1401,09	474,21	33,85%
	15016A50300495	8117,18	12,40	0,15%
	15016A50300540	9323,30	5845,62	62,70%
	15016A50300541	506,58	506,58	100,00%
	15016A50300542	310,91	310,91	100,00%
	15016A50300543	49,75	49,75	100,00%
	15016A50300544	171,20	171,20	100,00%
	15016A50300545	626,58	626,58	100,00%
	15016A50300549	823,84	823,84	100,00%
	15016A50300550	6720,40	2310,93	34,39%
	15016A50300563	1686,05	127,44	7,56%
	15016A50300565	1173,01	183,65	15,66%
	15016A50300566	435,20	232,00	53,31%
	15016A50300585	306,54	214,65	70,02%
	15016A50300591	454,38	454,38	100,00%
	15016A50300592	1889,05	885,35	46,87%
	15016A50300595	426,02	317,93	74,63%
	15016A50300596	534,39	230,64	43,16%

Plano Nº 0068A-0202	Referencia Catastral	Superficie (m ²)	Superficie Afectada (m ²)	Porcentaxe Afectada
	15016A50300598	3036,04	2780,88	91,60%
	15016A50300599	852,36	852,36	100,00%
	15016A50300600	5427,35	3346,72	61,66%
	15016A50300601	2855,05	1440,02	50,44%
	15016A50300602	1392,08	539,07	38,72%
	15016A50300603	951,45	451,77	47,48%
	15016A50300604	2027,60	1772,30	87,41%
	15016A50300605	1361,09	746,12	54,82%
	15016A50300606	294,35	294,35	100,00%
	15016A50300607	307,47	307,47	100,00%
	15016A50300608	1586,67	641,80	40,45%
	15016A50300609	1572,27	936,60	59,57%
	15016A50300610	2249,39	821,30	36,51%
	15016A50300611	977,12	26,11	2,67%
	15016A50300660	352,07	349,16	99,17%
	15016A50300661	771,52	353,48	45,82%
	15016A50300662	1902,16	878,02	46,16%
	15016A50300663	116,29	116,29	100,00%
	15016A50300664	104,77	104,77	100,00%
	15016A50300665	111,32	111,33	100,00%
	15016A50300666	487,66	487,66	100,00%
	15016A50300667	654,89	654,89	100,00%
	15016A50300668	513,89	513,89	100,00%
	15016A50300669	575,05	118,33	20,58%
	15016A50300670	770,31	472,48	61,34%
	15016A50300671	141,08	141,08	100,00%
	15016A50300672	8723,48	8096,33	92,81%
	15016A50300673	330,86	330,07	99,76%
	15016A50300674	3186,01	3126,63	98,14%
	15016A50300675	192,22	192,22	100,00%
	15016A50300676	165,69	165,69	100,00%
	15016A50300677	641,76	539,05	84,00%
	15016A50300679	407,88	332,86	81,61%
	15016A50300680	595,28	460,88	77,42%
	15016A50300681	144,93	144,93	100,00%
	15016A50300682	3174,45	3067,15	96,62%
	15016A50300683	4915,48	552,19	11,23%
	15016A50300684	353,13	330,15	93,49%
	15016A50300687	538,10	34,57	6,42%
	15016A50300689	143,24	28,65	20,00%
	15016A50300690	261,51	20,29	7,76%
	15016A50300691	891,70	39,20	4,40%
	15016A50300694	707,72	369,95	52,27%
	15016A50300695	3701,12	3546,90	95,83%
	15016A50300696	1175,45	1146,32	97,52%

Plano Nº 0068A-0202	Referencia Catastral	Superficie (m ²)	Superficie Afectada (m ²)	Porcentaxe Afectada
	15016A50300697	302,00	301,99	100,00%
	15016A50300698	1228,75	476,46	38,78%
	15016A50300700	1349,44	557,05	41,28%
	15016A50300701	2458,08	2458,09	100,00%
	15016A50300702	886,05	867,09	97,86%
	15016A50300703	497,17	377,88	76,01%
	15016A50300704	699,94	634,98	90,72%
	15016A50300705	2262,28	2175,66	96,17%
	15016A50300706	773,04	596,68	77,19%
	15016A50300707	261,99	200,53	76,54%
	15016A50300708	6679,60	3196,37	47,85%
	15016A50300709	1233,56	664,46	53,87%
	15016A50300710	1106,43	528,15	47,73%
	15016A50300714	819,23	819,22	100,00%
	15016A50300723	764,38	295,50	38,66%
	15016A50300724	970,99	718,68	74,01%
	15016A50300730	862,94	119,01	13,79%
	15016A50300732	600,70	69,35	11,55%
	15016A50300735	395,87	201,00	50,77%
	15016A50300736	227,33	50,98	22,42%
	15016A50300746	745,81	745,81	100,00%
	15016A50300747	771,76	771,77	100,00%
	15016A50300765	878,11	878,11	100,00%
	15016A50300766	1184,47	633,22	53,46%
	15016A50300767	1790,96	1538,66	85,91%
	15016A50300768	971,26	971,26	100,00%
	15016A50300770	1743,30	1721,99	98,78%
	15016A50300771	1019,64	919,05	90,13%
	15016A50300772	558,78	171,72	30,73%
	15016A50300773	512,30	115,89	22,62%
	15016A50300775	500,26	171,33	34,25%
	15016A50300776	620,37	190,64	30,73%
	15016A50300777	504,10	124,10	24,62%
	15016A50300786	263,53	240,85	91,39%
	15016A50300787	188,84	174,74	92,53%
	15016A50300788	185,97	181,76	97,74%
	15016A50300789	185,59	184,54	99,43%
	15016A50300790	586,97	249,84	42,56%
	15016A50300796	281,06	65,59	23,34%
	15016A50300797	660,86	636,75	96,35%
	15016A50300798	511,15	511,15	100,00%
	15016A50300799	662,70	662,70	100,00%
	15016A50300800	685,15	685,15	100,00%
	15016A50300801	567,59	567,59	100,00%
	15016A50300802	192,77	192,77	100,00%

Plano Nº 0068A-0202	Referencia Catastral	Superficie (m ²)	Superficie Afectada (m ²)	Porcentaxe Afectada
	15016A50300803	192,96	192,96	100,00%
	15016A50300806	801,44	625,81	78,08%
	15016A50300813	1317,03	1020,04	77,45%
	15016A50300814	1590,48	1188,12	74,70%
	15016A50300815	1657,73	1352,99	81,62%
	15016A50300853	2002,95	1278,33	63,82%
	15016A50300854	254,89	84,37	33,10%
	15016A50300855	544,85	475,02	87,18%
	15016A50300856	416,66	416,66	100,00%
	15016A50300857	261,43	261,42	100,00%
	15016A50300862	621,48	355,17	57,15%
	15016A50300863	397,23	306,24	77,09%
	15016A50300864	1798,04	350,86	19,51%
	15016A50300865	1850,31	421,20	22,76%
	15016A50300882	869,97	714,98	82,18%
	15016A50305363	8095,78	284,95	3,52%
	15016A50305384	5807,61	1768,73	30,46%
	15016A50305415	319,30	319,30	100,00%
	15016A50305416	482,30	482,30	100,00%
	15016A50305420	213,57	106,80	50,01%
	15016A50305421	758,57	716,89	94,51%
	15016A50305422	803,27	803,28	100,00%
	15016A50305423	1686,31	1686,31	100,00%
	15016A50305424	773,44	336,85	43,55%
	15016A50305426	627,10	152,87	24,38%
	15016A50305431	133,42	6,90	5,17%
	15016A50305432	219,64	18,79	8,56%
	15016A50305433	470,95	32,55	6,91%
	15016A50305434	522,27	78,32	15,00%
	15016A50305435	7806,65	4258,98	54,56%
	15016A50305437	2267,97	2150,80	94,83%
	15016A50305438	619,03	617,78	99,80%
	15016A50305439	1299,74	346,31	26,64%
	15016A50305445	1554,18	739,14	47,56%
	15016A50305452	52,05	43,55	83,66%
	15016A50305453	35,27	35,27	100,00%
	15016A50305459	166,81	166,81	100,00%
	15016A50305460	151,89	151,89	100,00%
	15016A50305461	164,47	164,47	100,00%
	15016A50305462	347,56	347,57	100,00%
	15016A50305465	32,57	26,62	81,72%
	15016A50305466	679,19	679,19	100,00%
	15016A50305467	61,20	61,20	100,00%
	15016A50305468	108,75	108,75	100,00%
	15016A50305469	142,80	142,80	100,00%

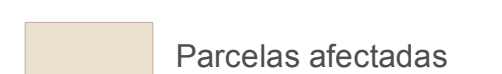





Plano Nº 0068A-0202	Referencia Catastral	Superficie (m ²)	Superficie Afectada (m ²)	Porcentaxe Afectada
	15016A50305470	301,76	300,13	99,46%
	15016A50305471	1523,98	1513,25	99,30%
	15016A50305472	359,76	357,77	99,45%
	15016A50305473	855,02	847,17	99,08%
	15016A50305474	1255,80	1077,99	85,84%
	15016A50305475	339,20	201,89	59,52%
	15016A50305476	284,54	125,07	43,96%
	15016A50305514	2368,89	251,46	10,61%
	15016A50305537	825,51	171,05	20,72%
	15016A50305538	1706,85	1659,93	97,25%
	15016A50305554	324,60	41,12	12,67%
	15016A50305555	164,97	40,45	24,52%
	15016A50305556	143,33	50,41	35,17%
	15016A50305557	386,67	167,27	43,26%
	15016A50305558	634,24	308,66	48,67%
	15016A50305559	568,09	296,08	52,12%
	15016A50305560	1193,20	447,37	37,49%
	15016A50305607	539,26	157,43	29,19%
	15016A50305608	642,38	66,32	10,32%
	15016A50305609	271,59	31,77	11,70%
	15016A50305610	260,06	30,16	11,60%
	15016A50305611	359,73	20,47	5,69%
	15016A50305621	1372,02	44,38	3,23%
	15016A50305622	1374,20	1343,93	97,80%
	15016A50305623	573,39	226,19	39,45%
	15016A50305624	1247,34	273,70	21,94%
	15016A50305627	132,30	54,71	41,36%
	15016A50305628	92,04	91,45	99,36%
	15016A50305629	251,61	251,61	100,00%
	15016A50305630	327,56	150,44	45,93%
	15016A50305631	71,20	23,42	32,89%
	15016A50305646	1049,54	936,03	89,18%
	15016A50305647	171,30	105,09	61,35%
	15016A50305648	101,53	101,53	100,00%
	15016A50305649	1758,72	1746,98	99,33%
	15016A50305650	341,24	153,27	44,92%
	15016A50305652	436,20	406,14	93,11%
	15016A50305653	411,42	244,64	59,46%
	15016A50305654	116,43	116,43	100,00%
	15016A50305655	246,47	246,47	100,00%
	15016A50305656	1226,43	531,65	43,35%
	15016A50305657	162,47	162,47	100,00%
	15016A50305660	1293,25	1272,30	98,38%
	15016A50305661	586,62	586,61	100,00%
	15016A50305662	239,27	239,26	100,00%

Plano Nº 0068A-0202	Referencia Catastral	Superficie (m ²)	Superficie Afectada (m ²)	Porcentaxe Afectada
	15016A50305663	522,54	322,69	61,75%
	15016A50305664	63,77	63,77	100,00%
	15016A50305665	2025,68	618,69	30,54%
	15016A50305667	907,79	722,73	79,61%
	15016A50305668	496,54	496,54	100,00%
	15016A50305669	292,73	292,73	100,00%
	15016A50305670	776,41	776,41	100,00%
	15016A50305674	424,17	35,96	8,48%
	15016A50305682	4825,53	4422,77	91,65%
	15016A50305683	2870,04	691,08	24,08%
	15016A50305684	1898,02	1863,86	98,20%
	15016A50305685	3311,90	2775,11	83,79%
	15016A50305687	753,20	701,09	93,08%
	15016A50305688	959,74	944,56	98,42%
	15016A50305690	2427,13	609,57	25,12%
	15016A50305817	48,61	48,61	100,00%
	15016A50305818	52,97	52,97	100,00%
	15016A50305836	517,42	41,15	7,95%
	15016A50305837	436,85	60,24	13,79%
	15016A50305838	501,79	68,46	13,64%
	15016A50305839	758,06	270,44	35,68%
	15016A50305840	425,73	375,74	88,26%
	15016A50305841	189,21	189,21	100,00%
	15016A50305842	121,08	121,08	100,00%
	15016A50305987	1979,08	1127,59	56,98%
	15016A50305988	2762,59	448,22	16,22%
	15016A50305994	367,89	366,63	99,66%
	15016A50305995	11658,14	5241,92	44,96%
	15016A50306004	187,74	187,74	100,00%
	15016A50306009	219,03	164,14	74,94%
	15016A50306013	1402,69	1402,69	100,00%
	15016A50306017	718,80	718,80	100,00%
	15016A50306019	274,67	40,10	14,60%
	15016A50306023	67,62	67,62	100,00%
	15016A50306024	32,88	32,88	100,00%
	15016A50306025	40,33	40,33	100,00%
	15016A50306026	345,22	345,22	100,00%
	15016A50306027	353,24	208,15	58,93%
	15016A50310207	4437,87	3529,11	79,52%
	15016A50310250	5122,65	4406,48	86,02%
	15016A50320207	1445,23	684,19	47,34%
	15016A50320250	2308,56	2129,51	92,24%
	15016A50320311	1184,07	803,44	67,85%
	8161801MH8786S	732,05	50,27	6,87%
	8261702MH8786S	642,33	315,22	49,07%

Plano Nº 0068A-0202	Referencia Catastral	Superficie (m²)	Superficie Afectada (m²)	Porcentaxe Afectada
	8863601MH8786S	1016,36	432,52	42,56%
	8963610MH8786S	211,67	121,01	57,17%
	8964101MH8786S	2232,24	1167,64	52,31%
	8964102MH8786S	1637,74	1165,10	71,14%
	8964104MH8786S	3887,80	1213,63	31,22%
	8964602MH8786S	1958,31	78,38	4,00%
	9762601MH8796S	1327,25	407,19	30,68%
	9864708MH8796S	1002,00	383,66	38,29%



CARTOGRAFÍA DAS FAIXAS SECUNDARIAS DE XESTIÓN DE BIOMASA


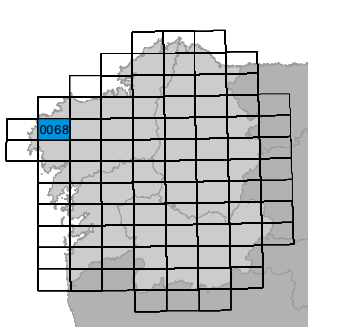
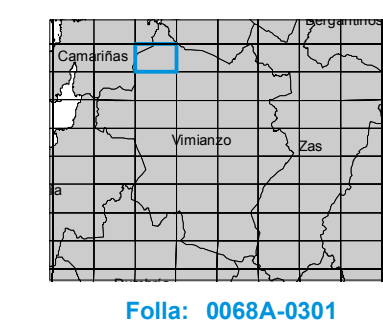
-  Parcelas afectadas
-  Faixa Protección 50m
-  Delimitación Automática
-  Solo de Nucleo Rural
-  Solo Urbano
-  Solo Urbanizable

Parcelas afectadas por faixas de 50 metros entorno a núcleos

Coordenadas das esquinas da folla

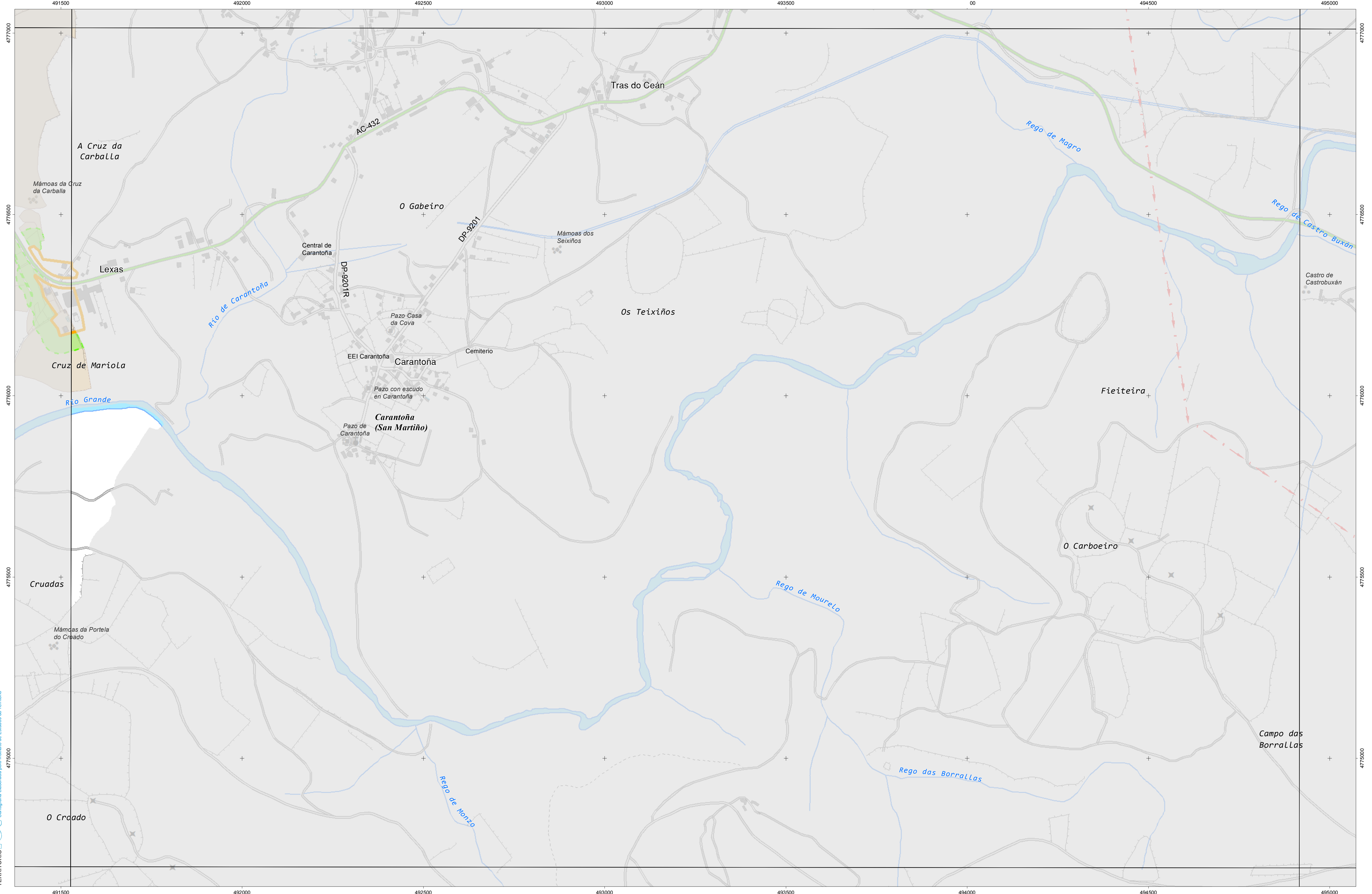
UTM ED50 Fuso 29		Xeográficas ETRS89		
x	y	Longitude	Latitude	
1	491658,1	4779542,8	-9:06:15,0	43:10:00,0
2	495045,1	4779539,4	-9:03:45,0	43:10:00,0
3	495043,3	4777225,9	-9:03:45,0	43:08:45,0
4	491655,2	4777229,2	-9:06:15,0	43:08:45,0

Proxección U.T.M. Fuso 29
Escala de GRIS90
Sistema de referencia ETRS89










Referencia Catastral	Superficie (m ²)	Superficie Afectada (m ²)	Porcentaxe Afectada
15016A02500093	94894,56	21881,21	23,06%

Plano Nº 0068A-0302	Referencia Catastral	Superficie (m²)	Superficie Afectada (m²)	Porcentaxe Afectada
	15016A02500093	94894,56	21881,21	23,06%
	15016A02600389	30874,23	6774,23	21,94%



CARTOGRAFÍA DAS FAIXAS SECUNDARIAS DE XESTIÓN DE BIOMASA

-  Parcelas afectadas
-  Faixa Protección 50m
-  Delimitación Automática
-  Solo de Nucleo Rural
-  Solo Urbano
-  Solo Urbanizable

Parcelas afectadas por faixas de 50 metros entorno a núcleos

Coordenadas das esquinas da folla

UTM ED50 Fuso 29		Xeográficas ETRS89	
x	y	Longitude	Latitude
1	491655.2	4777225.2	-9.06.15.0 43.08.45.0
2	495043.3	4777225.9	-9.03.45.0 43.08.45.0
3	495041.6	4774912.3	-9.03.45.0 43.07.30.0
4	491652.4	4774915.7	-9.06.15.0 43.07.30.0

Proyección U.T.M. Fuso 29
 Elipsoide GRS80
 Sistema de referencia ETRS89

